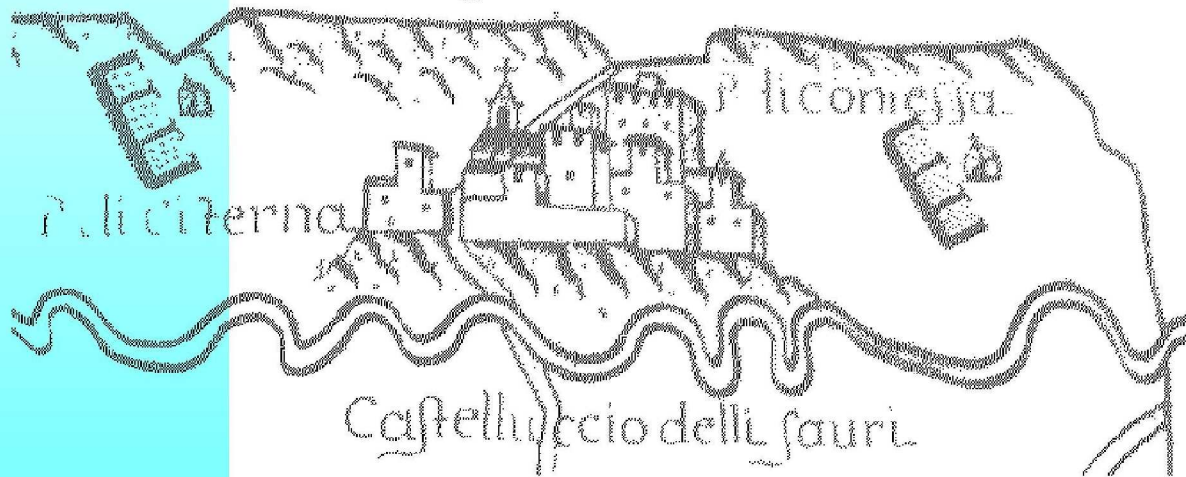




COMUNE DI CASTELLUCCIO DEI SAURI (FG)



PRIMI ADEMPIMENTI PUTT/P

Art. 5.05 N.T.A. del PUTT/P

Progettista incaricato: **Arch. Giambattista del Rosso**

Collaborazione: **Agr. Breglia Gemma**
Arch. De Giglio Marta
Arch. Masellis Rosanna Ildegarde
Geol. Mancini Ignazio
Geom. De Nittis Giuseppe
Ing. Altomare Corrado
Ing. Di Mola Gaetano
Ing. Giordano Alessandra
Ing. Maggio Alessandro

Collaborazione e cartografia: **Geom. De Robertis Alessandro**
Geom. De Simine Nicolò

Relazione Illustrativa

LUG '07



Comune di **Castelluccio Dei Sauri**

Piano Comunale dei Tratturi - Primi Adempimenti Comunali per l'Attuazione del P.U.T.T./P.

PRIMI ADEMPIMENTI COMUNALI PER L'ATTUAZIONE DEL P.U.T.T./P (Art. 5.05 N.T.A. del P.U.T.T./P)

RELAZIONE ILLUSTRATIVA

Indice.

- 1. IL P.U.T.T./P. DELLA REGIONE PUGLIA.**
- 2. ATTUAZIONE DEL P.U.T.T./P.**
- 3. PRIMI ADEMPIMENTI DEL COMUNE DI CASTELLUCCIO DEI SAURI.**
- 4. TERRITORI COSTRUITI.**
- 5. PERIMETRAZIONE AMBITI TERRITORIALI ESTESI.**
- 6. PERIMETRAZIONE AMBITI TERRITORIALI DISTINTI.**
- 7. SISTEMA DELL'ASSETTO GEOLOGICO-GEOMORFOLOGICO-IDROGEOLOGICO.**
A.T.D.- Emergenze geologiche – morfologiche – idrogeologiche – Coste ed aree litoranee – corsi d'acqua – versanti e crinali.
- 8. IL SISTEMA DELLA COPERTURA BOTANICO-VEGETAZIONALE, CULTURALE E DELLA POTENZIALITA' FAUNISTICA.**
A.T.D. - Boschi e Macchie - Beni Naturalistici - Zone Umide - Aree Protette - Beni Diffusi del Paesaggio Agrario.
- 9. IL SISTEMA DELLA STRATIFICAZIONE STORICA DELL'ORGANIZZAZIONE INSEDIATIVA.**
A.T.D. - Zone Archeologiche - Beni Architettonici Extraurbani – Paesaggio Agrario ed Usi Civici - Punti Panoramici.



Comune di **Castelluccio Dei Sauri**

Piano Comunale dei Tratturi - Primi Adempimenti Comunali per l'Attuazione del P.U.T.T./P.

10. REGIME VINCOLISTICO PREESISTENTE ALLA ENTRATA IN VIGORE DEL P.U.T.T./P.

11. NOTE CON CARATTERE DI VALIDITÀ GENERALE.

12. CONCLUSIONI.

13. ALLEGATI.

Allegato n.1- Stralcio del BURP n. 96 del 4.7.2001:

“D.G.R. n. 342 del 10/04/2001 di approvazione del P.R.G. del Comune di Castelluccio dei Sauri”

Allegato n.2 - GENIO CIVILE DI FOGGIA- Prot. n. 04779 del 27/03/07:

“Rapporto sull'iscrizione dei corsi d'acqua pubblici contenuti nell'Elenco Provinciale di Foggia- Trasmissione dello stralcio dell'Elenco principale e dei suppletivi.”

Allegato n.3 - ISPETTORATO DIPARTIMENTALE FORESTALE DI FOGGIA:

“Perimetrazione delle aree poste a vincolo idrogeologico nel territorio comunale di Castelluccio dei Sauri”. (foto dall'originale).

Allegato n.4 - CORPO FORESTALE DELLO STATO:

“Comune di Castelluccio dei Sauri(FG), redazione documentazione relativa ai “primi adempimenti” (art.5.05, N.T.A. del P.U.T.T./P.), perimetrazione di «boschi e macchie» ricadenti all'interno dei perimetri comunali (Serie n.4 Atlanti del P.U.T.T./P.)”.

Allegato n.5 - ISPETTORATO DIPARTIMENTALE FORESTALE - FOGGIA:

“Comune di Castelluccio dei Sauri(FG), redazione documentazione relativa ai “primi adempimenti” (art.5.05, N.T.A. del P.U.T.T./P.), perimetrazione del



Comune di **Castelluccio Dei Sauri**

Piano Comunale dei Tratturi - Primi Adempimenti Comunali per l'Attuazione del P.U.T.T./P.

«vincolo idrogeologico» e «boschi e macchie» ricadenti all'interno dei perimetri comunali (rispettivamente Serie n.3 e 4 Atlanti del P.U.T.T./P.).

Allegato n.6 - UFFICIO AMBIENTE DEL COMUNE DI FOGGIA:

“Comune di Castelluccio dei Sauri (FG), redazione documentazione relativa ai “primi adempimenti” (art.5.05, N.T.A. del P.U.T.T./P.), perimetrazione di «boschi e macchie» ricadenti all'interno dei perimetri comunali (rispettivamente Serie n. 4 Atlanti del P.U.T.T./P.) - Bosco dell'Incoronata”.

Allegato n.7 - DECRETO DEL PRESIDENTE DELLA GIUNTA n. 381 del 06/08/92:

“Istituzione della zona di ripopolamento e cattura «Vignali» sita in agro del comune di Castelluccio dei Sauri (FG). Ha 1.374” (copia).

Allegato n.8 - SOPRINTENDENZA PER I BENI ARCHEOLOGICI DELLA PUGLIA – TARANTO

- Prot. N. 3355 del 16/03/07:

“Richiesta copia eventuali vincoli ricadenti nel territorio comunale di Castelluccio dei Sauri (FG).”

Allegato n.9 - SOPRINTENDENZA PER I BENI ARCHITETTONICI ED IL PAESAGGIO PER LE

PROVINCIE DI BARI E FOGGIA - Prot. N. 2377 del 28/03/07:

“Castelluccio dei Sauri (FG).Richiesta copia elenco immobili sottoposti a vincolo ai sensi del D.lgs. 42/04”.

Allegato n.10 - SOPRINTENDENZA PER I BENI ARCHEOLOGICI DELLA PUGLIA –

TARANTO - Prot. N. 4743 del 18/04/07:

“Comune di Castelluccio dei Sauri (FG).Adempimenti P.U.T.T./P. «Segnalazioni archeologiche»”.



Comune di **Castelluccio Dei Sauri**

Piano Comunale dei Tratturi - Primi Adempimenti Comunali per l'Attuazione del P.U.T.T./P.

**Allegato n.11 - SOPRINTENDENZA PER I BENI ARCHEOLOGICI DELLA PUGLIA –
TARANTO - Prot. N. 8057 del 06/07/07:**

“Comune di Castelluccio dei Sauri, Posta Caione”.

Allegato n.12 - COMUNE DI CASTELLUCCIO DEI SAURI (FG):

“Verbale conferenza preliminare dei servizi n.1 del piano comunale dei tratturi del comune di Castelluccio dei Sauri (FG) del 15/05/07.” (copia)

Allegato n.13 - COMUNE DI CASTELLUCCIO DEI SAURI (FG):

“Verbale conferenza preliminare dei servizi n.2 del piano comunale dei tratturi del comune di Castelluccio dei Sauri (FG) del 08/06/07.” (copia)



Comune di **Castelluccio Dei Sauri**

Piano Comunale dei Tratturi - Primi Adempimenti Comunali per l'Attuazione del P.U.T.T./P.

1. IL P.U.T.T./P. DELLA REGIONE PUGLIA.

La Regione Puglia, in ottemperanza a quanto disposto dall'art. 149 del D.L.vo n° 490/99, ha adottato, con delibera di G.R. n° 880 del 25/07/94, e successivamente approvato (delibera di G.R. n° 17848 del 15/12/2000, pubblicata sul BURP n°6 del 13/01/2001) il Piano Urbanistico Territoriale per il Paesaggio (P.U.T.T./P.).

Il suddetto Piano, sottopone a specifica normativa d'uso e di valorizzazione l'intero territorio regionale comprendendo le vaste località (citate alle lettere "c" e "d" dell'art. 139 del D.L.vo 490/99, incluse negli elenchi previsti dall'art. 140 e 144).

Con riferimento all'aspetto normativo il P.U.T.T./Paesaggio si configura come Piano Urbanistico Territoriale con specifica considerazione dei valori paesistici ed ambientali, come previsto dall'art. 149 del D.lvo n. 490/99 e risponde ai requisiti di contenuto di cui alle lettere "c-d" dell'art. 4 della L.R. n. 56/80 e di procedura di cui all'art. 8 della stessa Legge Regionale.

Il P.U.T.T./P. della Regione Puglia può definirsi non solo un piano paesistico ma, secondo quanto disposto dall'art. 7 della L.R. n° 56/80, rappresenta un quadro organico di riferimento per la pianificazione generale e/o di settore dell'intero territorio regionale ad ogni scala, divenendo, quindi, riferimento per qualsiasi trasformazione dell'attuale assetto paesaggistico ed urbanistico regionale .

Nel P.U.T.T./P. della Regione Puglia, in ottemperanza a quanto prescritto dall'art.2 dell'accordo 19/04/2001 che stabilisce i criteri e le modalità di predisposizione degli strumenti di pianificazione paesistica, si è provveduto alla definizione degli "ambiti territoriali distinti" su cartografia IGM 1:25.000, individuando le "emergenze" e/o "componenti ed in insiemi di pregio", elementi caratterizzanti e strutturanti il territorio



Comune di **Castelluccio Dei Sauri**

Piano Comunale dei Tratturi - Primi Adempimenti Comunali per l'Attuazione del P.U.T.T./P.

Regionale dal punto di vista paesaggistico come identificati e definiti dal titolo III delle N.T.A. del P.U.T.T./Paesaggio.

A seguito di detta individuazione il P.U.T.T./Paesaggio ha suddiviso e perimetrato il territorio regionale nei sistemi delle aree omogenee per i caratteri costitutivi fondamentali delle strutture paesistiche quali:

- il sistema delle aree omogenee per l'assetto geologico, geomorfologico ed idrogeologico;
- il sistema delle aree omogenee per la copertura botanico-vegetazionale e colturale e del contesto faunistico attuale e potenziale che queste determinano;
- il sistema delle aree omogenee per i caratteri della stratificazione storica dell'organizzazione insediativa.

Si è così delineato un quadro sistemico conoscitivo alquanto dettagliato, comprensivo dell'analisi dei "fattori di rischio" e di vulnerabilità, esteso a tutto il territorio regionale, finalizzato all'individuazione delle aree da assoggettare alla tutela e valorizzazione paesaggistica ovvero indicare il quadro di riferimento per uno sviluppo e trasformazione del territorio che sia compatibile con il principio costituzionale di tutela e valorizzazione delle sue peculiarità strutturali nonché di aspetto esteriore.

Alla fase di analisi conoscitiva del territorio è seguita la perimetrazione delle aree omogenee, "ambiti territoriali estesi" (A.T.E.), per offrire un grado di trasformabilità differenziata dell'attuale assetto paesistico, tenendo conto non solo degli elementi di pregio da preservare ma anche di quelli compromessi e degradati che necessitano di interventi di recupero territoriale.

A tali aree è stato attribuito un valore, tale da distinguerle in "Ambiti Territoriali Estesi" di:



Comune di **Castelluccio Dei Sauri**

Piano Comunale dei Tratturi - Primi Adempimenti Comunali per l'Attuazione del P.U.T.T./P.

- valore eccezionale (A.T.E. di tipo A) : ove sussistano condizioni di rappresentatività di almeno un bene costitutivo di riconosciuta unicità e/o singolarità, con o senza prescrizioni vincolistiche preesistenti;
- valore rilevante (A.T.E. di tipo B): ove sussistano condizioni di compresenza di più beni costitutivi con o senza prescrizioni vincolistiche preesistenti;
- valore distinguibile (A.T.E. di tipo C) : ove sussistano condizioni di presenza di un bene costitutivo con o senza prescrizioni vincolistiche preesistenti;
- valore relativo (A.T.E. di tipo D): ove pur non sussistendo condizioni di presenza di un bene costitutivo, sussiste la presenza di vincoli (diffusi) che ne individuano una significatività;
- valore normale (A.T.E. di tipo E) : ove non è direttamente dichiarabile un significativo valore paesaggistico.

Con riferimento agli A.T.E. descritti l'efficacia delle N.T.A. introdotte dal P.U.T.T./P. può risultare "assoluta" o "nulla" qualora la tutela e valorizzazione dei caratteri paesaggistici presenti, vengono affidate dal P.U.T.T./P. alla capacità degli operatori pubblici e privati di perseguire comunque obiettivi di qualità paesaggistica accrescendo e non sminuendo il "valore" del sito attraverso una qualificata previsione e realizzazione delle trasformazioni sul territorio.

Le N.T.A. del P.U.T.T./P. della Regione Puglia definiscono ciascun ambito territoriale nelle relative Tavole Tematiche, stabilendo gli obiettivi di qualità paesaggistica da perseguire, nonché le eventuali azioni di tutela e valorizzazione da porre in essere con una specifica e diversificata normativa che disciplina le modalità della trasformazione mediante gli "indirizzi



Comune di **Castelluccio Dei Sauri**

Piano Comunale dei Tratturi - Primi Adempimenti Comunali per l'Attuazione del P.U.T.T./P.

di tutela", le "direttive di tutela" e le "prescrizioni di base", vincolanti e, queste ultime in particolare, prevalenti rispetto a tutti gli strumenti di trasformazione territoriale.

In coerenza con le disposizioni contenute nella L. 431/85 oggi Dlgs 490/99, l' art. 5.05 delle N.T.A. del P.U.T.T./P affinché alle Amm.ni Comunali, in sede di predisposizioni dei primi adempimenti per l'attuazione del Piano, la perimetrazione dei "territori costruiti" come definiti dall'art.1.03 delle stesse.

La predetta perimetrazione comporta la definizione degli ambiti già trasformati dall'edificazione e/o in via di trasformazione al fine di identificare la demarcazione tra gli ambiti antropizzati, ormai privi di peculiarità paesaggistiche e pertanto non assoggettabili a tutela diretta da parte del P.U.T.T./P, e le aree agricole (Z.T.O. "E") che rappresentano al contrario i luoghi maggiormente caratterizzati dalla presenza di peculiarità paesaggistiche ovvero ambiti territoriali distinti (A.T.D.) sottoposti a specifico regime di tutela da parte delle N.T.A. del P.U.T.T./P.

In particolare il P.U.T.T./P., nella fase di analisi del territorio regionale, ha tenuto in considerazione la pianificazione urbanistica comunale vigente e altri atti di pianificazione o programmazione regionale di pari livello, al fine sia dell' individuazione delle dinamiche di trasformazione territoriali in atto e/o potenziali e di eventuali disarmonie tra gli obiettivi di tutela e valorizzazione paesaggistica perseguiti dal P.U.T.T./P. e la pianificazione comunale e/o regionale.

Obiettivo di tale pianificazione è quello di condizionare ed influire sulle future linee di sviluppo della pianificazione comunale e rendere pertanto questa compatibile con il mantenimento dei diversi livelli di valori paesaggistici riconosciuti dal Piano e più in generale con la tutela e la valorizzazione delle peculiarità individuate tanto dal P.U.T.T./P quanto effettivamente presenti sul territorio.

La Regione Puglia, secondo quanto previsto dall'art.150 del D.L.vo 490/99, attraverso il P.U.T.T./P. ha disciplinato anche i tempi entro cui gli Enti locali andranno a confermare i



Comune di **Castelluccio Dei Sauri**

Piano Comunale dei Tratturi - Primi Adempimenti Comunali per l'Attuazione del P.U.T.T./P.

propri strumenti urbanistici alle previsioni pianificatorie operate dal P.U.T.T./P. anche in ottemperanza alle disposizioni dell'art. 5 della L. 1150/42 e dell'art. 7 della L. R. n°56/80. In particolare l'art. 2.10 delle N.T.A. del P.U.T.T./P. prevede l'obbligo per i PRG comunali di conformarsi alle prescrizioni del Piano Territoriale ; l'art. 5.05 disciplina i primi adempimenti comunali per l'attuazione del Piano; mentre il successivo art. 5.06 disciplina le modalità per procedere all'adeguamento al Piano di tutti gli strumenti urbanistici generali vigenti fissandone i tempi (2 anni dall'entrata in vigore del P.U.T.T./P.) nonché prevede anche l'applicazione dei poteri sostitutivi regionali già disciplinati dall'art. 55 della L.R. n° 56/80.

2. ATTUAZIONE DEL P.U.T.T./P.

Gli Enti territoriali (Regione, Province, Comuni) o i proprietari (e aventi titolo) dei siti sottoposti a tutela paesaggistica dovranno provvedere all'attuazione del P.U.T.T./P. con la pianificazione paesaggistica di secondo livello mediante:

- *Piani Urbanistici Territoriali Tematici Di Secondo Livello;*
- *identificazione di parchi regionali e relativi piani;*
- *strumenti urbanistici generali ed esecutivi conformi al Piano;*
- *Piani d'Intervento di Recupero Territoriale;*
- *il rilascio di autorizzazioni paesaggistiche (art. 5.01);*
- *pareri paesaggistici (art. 5.03);*
- *verifiche di compatibilità paesaggistica (art. 4.03).*

Inoltre, il P.U.T.T./P. della Regione Puglia, predispone una specifica documentazione scritto-grafica necessaria, finalizzata all'accertamento della compatibilità degli interventi con le prescrizioni contenute nel Piano e con i rispettivi valori paesaggistici.



Comune di **Castelluccio Dei Sauri**

Piano Comunale dei Tratturi - Primi Adempimenti Comunali per l'Attuazione del P.U.T.T./P.

In particolare, per le "opere di rilevante trasformazione" (art.4.01) è richiesto uno "studio di impatto paesaggistico" (art.4.02) finalizzato all'ottenimento "dell'attestazione paesaggistica" (art.4.03).

Piena autonomia alle Amministrazioni Comunali competenti sulla valutazione paesaggistica del progetto e al conseguente rilascio della relativa autorizzazione per opere ricadenti in aree sottoposte a tutela diretta dal P.U.T.T./P. (A.T.E. di tipo A-B-C-D), fermo restando la trasmissione della stessa all'organo regionale che preserva il suo potere di controllo; qualora gli interventi ricadano in aree sottoposte a tutela ai sensi del Titolo II del D.L.vo 490/99 (attualmente parte terza del D.Lgs. n.42/04 e s.m.i.) , invece, l'autorizzazione va trasmessa al competente Ufficio del M.B.B.C.C. per il controllo di legittimità (art. 5.01 delle N.T.A. e art. 23 della L.R. n.20 del 27/06/2001).

Per i "Piani d'Intervento di Recupero Territoriale" si rimanda all'Allegato A2 e per "Interventi connessi all'Attività Estrattiva" all'Allegato 3 delle NTA .

3. PRIMI ADEMPIMENTI DEL COMUNE DI CASTELLUCCIO DEI SAURI.

Stante l'approvazione definitiva del P.U.T.T./P. (D.G.R. n. 1748 del 15/12/2000, pubblicato sul BURP n. 6/11-1-2001), l'Amministrazione Comunale di Castelluccio dei Sauri deve procedere alla predisposizione dei primi adempimenti per l'attuazione del predetto strumento di Pianificazione Regionale, per una prima ricognizione ed individuazione delle peculiarità paesistico-ambientali presenti sul territorio comunale, indicate dalle specifiche Tavole Tematiche, da assoggettare ad un regime di salvaguardia e valorizzazione.

Art. 5.01 delle N.T.A. del P.U.T.T./P. stabilisce che :

" Entrato in vigore il Piano, entro 180 giorni, il Sindaco provvede:

- a riportare sulla cartografia dello strumento urbanistico generale vigente le perimetrazioni degli Ambiti Territoriali Estesi così come definiti nel Titolo II e le



Comune di **Castelluccio Dei Sauri**

Piano Comunale dei Tratturi - Primi Adempimenti Comunali per l'Attuazione del P.U.T.T./P.

perimetrazioni degli Ambiti Territoriali Distinti così come definiti nel Titolo III, individuati nelle Tavole del Piano e negli Elenchi allegati alle presenti Norme, adeguandoli alle situazioni di fatto documentate dalla cartografia comunale in scala maggiore più aggiornata;

- a riportare sulla cartografia dello strumento urbanistico generale vigente, le aree dei "territori costruiti" di cui al punto 5.3 dell'art. 1.03, se presenti, già rappresentate sulla cartografia catastale;
- a trasmettere all'Assessorato Regionale all'Urbanistica le perimetrazioni dei due punti che precedono."

In ottemperanza a quanto disposto, si è provveduto al riporto, sulla cartografia (1:10.000) aerofotogrammetrica aggiornata dello strumento urbanistico generale degli Ambiti Territoriali Estesi (A.T.E.) e degli Ambiti Territoriali Distinti (A.T.D.) così come definiti tanto negli Atlanti quanto negli elenchi allegati al P.U.T.T./P.

Con particolare riferimento agli A.T.D., si è proceduto ad una prima ricognizione e/o rimodellamento, su scala più adeguata, delle indicazioni grafiche generali rinvenienti dalla cartografia tematica del P.U.T.T./P. che essendo in scala 1:25.000, non poteva risultare oggettivamente correlata al reale stato dei luoghi.

4. TERRITORI COSTRUITI.

L'individuazione e perimetrazione dei "territori costruiti" (definiti dall'art. 1.03 delle N.T.A. P.U.T.T./P. e dall'art. 1 della L.431/85) risulta anch'essa di competenza comunale necessaria ai fini dell'attuazione del P.U.T.T./P. in quanto definisce i limiti geografici di



Comune di **Castelluccio Dei Sauri**

Piano Comunale dei Tratturi - Primi Adempimenti Comunali per l'Attuazione del P.U.T.T./P.

applicazione della normativa di tutela introdotta dallo strumento di Pianificazione Regionale.

All'interno dei "territori costruiti" non vige la "tutela diretta" imposta ai Titoli II (A.T.E.) e ai Titoli III (A.T.D.) del P.U.T.T./P, ovvero l'inclusione delle aree tutelate nella perimetrazione dei "territori costruiti" lascia inalterata la zonizzazione e la relativa normativa già fissati dallo strumento urbanistico generale vigente (destinazioni d'uso delle aree, parametri urbanistico-edilizi, ecc.).

Si è quindi provveduto a riportare sulla cartografia dello strumento urbanistico generale le aree dei "territori costruiti" in base a quanto disposto dall'art. 1.03 delle N.T.A. del P.U.T.T./P., nonché dai chiarimenti forniti dalla Regione, con apposite note contenenti "indicazioni tecniche procedurali" :

5.1 Aree tipizzate dagli strumenti urbanistici vigenti come zone omogenee "A" e "B" alla data del 6/06/1990;

5.2 Aree tipizzate dagli strumenti urbanistici vigenti come zone omogenee "C" oppure come zone "turistiche", "direzionali", "artigianali", "industriali", "miste" se, alla data del 6/06/1990, incluse in uno strumento urbanistico esecutivo (Piano Particolareggiato o Piano di Lottizzazione) regolarmente presentato e, inoltre, le aree incluse, anche se in percentuale, in Programmi Pluriennali di Attuazione approvati alla stessa data ;

5.3 Aree che ancorché non tipizzate come zone omogenee "B" dagli strumenti urbanistici vigenti:

- ne abbiano di fatto le caratteristiche (ai sensi del D.M. n. 1444/68), vengono riconosciute come regolarmente edificate (o con edificato già "sanato" ai sensi della L.R. n. 47/85) e vengano perimetrate su cartografia catastale con specifica deliberazione di Consiglio Comunale;



Comune di **Castelluccio Dei Sauri**

Piano Comunale dei Tratturi - Primi Adempimenti Comunali per l'Attuazione del P.U.T.T./P.

- siano incluse nell'interno del perimetro definito dalla presenza di maglie regolarmente edificate e vengano perimetrare su cartografia catastale con specifica deliberazione di Consiglio Comunale.”

Dal punto di vista metodologico, l'individuazione delle perimetrazioni dei cosiddetti “territori costruiti”, operata per il territorio comunale di Castelluccio dei Sauri, ha tenuto conto di tutte le fattispecie che possono essere individuate come “territori costruiti” ai sensi delle disposizioni normative del P.U.T.T./P., portando all'individuazione oggettiva delle fattispecie di aree classificabili come “territori costruiti”.

I “territori costruiti”, dalla relativa tavola tematica, risultano composti da:

- Zone omogenee classificate “A” e “B” (D.M. n. 1444 del 02/04/68) dello strumento urbanistico vigente alla data del 6/06/1990 (art.1.03, p.to 5.1);
- Aree tipizzate dallo strumento urbanistico vigente al 6/06/1990, come zone omogenee “C” oppure come zone “turistiche”, “direzionali”, “artigianali”, “industriali”, “miste” se dette aree risultano alla data del 6/06/1990, incluse in uno strumento urbanistico esecutivo regolarmente presentato (art. 1.03, p.to 5.2);
- Aree, che ancorché non tipizzate come zone omogenee “B” dallo strumento urbanistico vigente al 6/06/1990, ne abbiano di fatto attualmente le caratteristiche ai sensi dell'art.2 del D.M. n. 1444 del 02/04/68 (ovvero abbiano:”superficie coperta degli edifici esistenti non inferiore al 12,5% della superficie fondiaria della zona e nelle quali la densità territoriale sia superiore a 1,5 mc/mq) e vengano riconosciute come “regolarmente edificate” e perimetrare su cartografia catastale con specifica deliberazione di Consiglio Comunale (art. 1.03, p.to 5.3);
- Aree, che ancorché non tipizzate come zone omogenee “B” dallo strumento urbanistico vigente al 6/06/1990, siano “intercluse” all'interno del perimetro definito



Comune di **Castelluccio Dei Sauri**

Piano Comunale dei Tratturi - Primi Adempimenti Comunali per l'Attuazione del P.U.T.T./P.

dalla presenza di maglie regolarmente edificate (così come in dettaglio significato nella nota Regionale già citata, contenete le "indicazioni tecniche procedurali" per i primi adempimenti) perimetrata su cartografia catastale da sottoporsi a specifica deliberazione di Consiglio Comunale (art. 1.03, p.to 5.3).

Sulla base delle "indicazioni tecniche procedurali" regionali, si sono rilevate le aree intercluse localizzate presso il Cimitero, in quanto contornate per almeno i $\frac{3}{4}$ del loro perimetro, dalle aree a verde pubblico (VP) considerate sostanzialmente "standards" delle aree A e B, da un'area D1 e dall'area del campo sportivo (VS).

Dette due aree D1 e VS unitamente all'area cimiteriale e ad una porzione della zona F3, ove risulta da tempo operativa la struttura dell'Ippodromo, sempre sulla base delle indicazioni tecniche procedurali regionali, sono assimilate a "maglie edificate" in quanto delimitate da viabilità e dotate di specifici caratteri fisici e funzionali, così come anche rilevato dal PRG.

All'interno dei territori costruiti, è inserito, in quanto area funzionalmente già costruita, il cimitero unitamente all'area inedificabile di rispetto.

Una porzione dell'area 167, in quanto avente le caratteristiche urbanistiche delle zone B, è stata regolarmente cartografata.

Pertanto, le diverse tipologie di "territori costruiti" ai sensi delle disposizioni del P.U.T.T./P., rilevate nel territorio del comune di Castelluccio dei Sauri si riferiscono alla zonizzazione operata dallo strumento urbanistico generale vigente alla data del 6/06/1990, al grado di edificazione presente nelle stesse (ex art. 2 D.M. n. 1444 del 02/04/68), nonché alle specifiche indicazioni tecniche procedurali dell'Assessorato all'Assetto del Territorio della Regione Puglia.



Comune di **Castelluccio Dei Sauri**

Piano Comunale dei Tratturi - Primi Adempimenti Comunali per l'Attuazione del P.U.T.T./P.

Nei "territori costruiti" non trovano applicazione le norme contenute nel Piano Regionale, di cui al Titolo II "Ambiti Territoriali Estesi" ed al Titolo III "Ambiti Territoriali Distinti" (art. 1.03, p.to 5 delle N.T.A.).

TERRITORI COSTRUITI DERIVANTI DALL'APPLICAZIONE DELL'ART. 1.03 P.TO 5.01 DELLE N.T.A. DEL P.U.T.T./P.	
N°	TIPIZZAZIONE DELLO STRUMENTO URBANISTICO GENERALE VIGENTE al 06.06.'90
1	Nucleo Antico Tipo A
2	Zona totalmente edificata B

TERRITORI COSTRUITI DERIVANTI DALL'APPLICAZIONE DELL'ART. 1.03 P.TO 5.01 DELLE N.T.A. DEL P.U.T.T./P.		
N°	TIPIZZAZIONE DELLO STRUMENTO URBANISTICO VIGENTE al 06.06.'90	ZONE INCLUSE IN STRUMENTI URBANISTICI ESECUTIVI REGOLARMENTE PRESENTATI al 06.06.'90
1	Zona B.5	P.L. _G.R. n°1233 del 10.03.'80 e prese d'atto C.C. n°73 del 29.07.'80
2	Zona D.1	P.L. _G.R. n°4662 del 30.05.'80 e prese d'atto C.C. n°74 del 29.07.'80
3	P.E.E.P.	C.C. n°120 del 29.10.'81



Comune di **Castelluccio Dei Sauri**

Piano Comunale dei Tratturi - Primi Adempimenti Comunali per l'Attuazione del P.U.T.T./P.

Parametri tecnici delle isole residenziali e delle aree di servizio della Zona 167:

Zona 167	Superficie coperta (mq)	Volume edificato (mc)
C.1.1	530	4370
C.1.2	796	6554
C.2.1	540	4482
C.2.2	340	2822
C.2.3	730	5462
A.S/1	312	2100
C.5.1	528	4382
C.5.8	198	1643
C.5.9	198	1643
	4172	33458

Denominazione Parametri	Parametri rilevati	Parametri ex D.M.1444/68
Superficie fondiaria	18572,59mq	
Volume edificato	33458mc	
Superficie coperta	4172mq	> 12,5 %Sf (2321mq)
Densità territoriale	1,801mc/mq	> 1,5 mc/mq

TERRITORI COSTRUITI DERIVANTI DALL'APPLICAZIONE DELL'ART. 1.03 P.TO 5.2 DELLE N.T.A. DEL P.U.T.T./P.		
N°	TIPIZZAZIONE DELLO STRUMENTO URBANISTICO VIGENTE al 06.06.'90	AREE NON TIPIZZATE dagli strumenti urbanistici vigenti "B"
		ma di fatto rispondenti ai parametri dell' Art.2 del D.M.n°1444/'68 (Sc >125%diSf e Dt >1,5mc/mq).
1	Zona 167	Riferimento Catastale Fg.10 p.la 411-415-417-420-430-481-483-519-520-521-539-542-552-573-574-557-581-605-633-635-636-637-654-655-656-657-663-667-691-695-698-699-713-744-745-746-835; Fg.12 p.la 557(parte) -483(parte)-484(parte)-430.



Comune di Castelluccio Dei Sauri

Piano Comunale dei Tratturi - Primi Adempimenti Comunali per l'Attuazione del P.U.T.T./P.

TERRITORI COSTRUITI DERIVANTI DALL'APPLICAZIONE DELL'ART. 1.03 P.TO 5.2 DELLE N.T.A. DEL P.U.T.T./P.			
N°	TIPIZZAZIONE DELLO STRUMENTO URBANISTICO VIGENTE al 06.06. '90	AREE NON TIPIZZATE dagli strumenti urbanistici vigenti "B"	
		<i>che risultano intercluse in maglie regolarmente edificate.</i>	
1	Zona C	<i>Riferimento Catastale</i> Fg.12 p.la 42(parte)-43-58-62-63-65(parte)-84-85-90(parte)-126(parte)-103-119-127-149-153-154-155(parte)-158-159(parte)-206(parte)-208(parte)-240-250(parte)-254(parte)-285-286-287-288-289-290-291-292-297-298-299-300-301-302-303-304-305-309-310-311-313-322-326-336-385-389-583.	AREA INTERCLUSA



Comune di Castelluccio Dei Sauri

Piano Comunale dei Tratturi - Primi Adempimenti Comunali per l'Attuazione del P.U.T.T./P.

TERRITORI COSTRUITI DERIVANTI DALL'APPLICAZIONE DELL'ART. 1.03 P.TO 5.2 DELLE N.T.A. DEL P.U.T.T./P.		
N°	TIPIZZAZIONE DELLO STRUMENTO URBANISTICO VIGENTE	Maglie equiparate a regolarmente edificate, "parte della città o dello strumento urbanistico delimitate da viabilità esistente e/o di progetto, dotate di specifici caratteri fisici e funzionali" (ex indicazioni tecnico procedurali regionali).
1	Zona F	<i>Riferimento Catastale</i> Fg.12 p.la 577-583-631-644-651-673(parte)-675-713-714-715-716-717;
2	Zona Cs Area Cimitero.	<i>Riferimento Catastale</i> Fg.10 p.la 57(parte)-85(parte)-125(parte)- 196(parte)-554-556-558-559-A(parte); Fg.12 p.la 57(parte)-63(parte)-85(parte)-125(parte)-127(parte)-196(parte)-245(parte)-A(parte);
3	Zona V.p. Assimilabili a standard per zona "A" e "B"	<i>Riferimento Catastale</i> Fg.10 p.la 124(parte)-313(parte)-314(parte); Fg.12 p.la 57(parte)-61(parte)-62(parte)-63(parte)-65(parte)-85(parte)-124(parte)-126(parte)-127(parte)-161(parte)-208(parte)-244(parte)-312(parte)-313(parte)-314(parte)-376(parte)-583(parte)-595(parte);
4	Zona V.S. Impianto stadio comunale	<i>Riferimento Catastale</i> Fg.12 p.la 161-165-167;
5	Zona D1. Area produttiva edificata	<i>Riferimento Catastale</i> Fg.12 p.la 64-65-66-90-92-95-97.



Comune di **Castelluccio Dei Sauri**

Piano Comunale dei Tratturi - Primi Adempimenti Comunali per l'Attuazione del P.U.T.T./P.

PERIMETRAZIONE
AMBITI TERRITORIALI
ESTESI.



Comune di **Castelluccio Dei Sauri**

Piano Comunale dei Tratturi - Primi Adempimenti Comunali per l'Attuazione del P.U.T.T./P.

5. PERIMETRAZIONE AMBITI TERRITORIALI ESTESI.

Si è proceduto a riportare sulla cartografia del territorio comunale aggiornata (scala 1:10.000) gli Ambiti Territoriali Estesi così come definiti nel Titolo II delle N.T.A. del P.U.T.T./P. seguendo, pedissequamente, le indicazioni grafiche derivanti dalle Tavole Tematiche relative agli A.T.E. del P.U.T.T./P (SERIE n. 11 scala 1:25.000) fermo restando la diretta correlazione e/o corrispondenza tra la configurazione dell'Ambito Territoriale Esteso riportato e la reale configurazione dell'Ambito Territoriale Distinto individuato.



Comune di **Castelluccio Dei Sauri**

Piano Comunale dei Tratturi - Primi Adempimenti Comunali per l'Attuazione del P.U.T.T./P.

**PERIMETRAZIONE
AMBITI TERRITORIALI
DISTINTI.**



Comune di **Castelluccio Dei Sauri**

Piano Comunale dei Tratturi - Primi Adempimenti Comunali per l'Attuazione del P.U.T.T./P.

6. PERIMETRAZIONE AMBITI TERRITORIALI DISTINTI.

Allo stesso modo si è proceduto per la perimetrazione degli Ambiti Territoriali Distinti (A.T.D.) con relativo adeguamento allo stato di fatto documentato dalla cartografia comunale in scala maggiore più aggiornata e tenendo conto di quanto negli elenchi allegati al P.U.T.T./P. relativamente al Comune di Castelluccio dei Sauri.

Un maggiore controllo e verifica e/o modifica significativa nonché implementazione delle perimetrazioni degli A.T.D. (con relativo nuovo e conseguente dimensionamento dell'area di pertinenza e dell'area annessa alle peculiarità paesaggistiche individuate) potrà essere effettuato solo in sede di predisposizione di Piani Urbanistici Territoriali Tematici di secondo livello (Sottopiani di cui all'art. 2.05 delle N.T.A.) oppure in sede "adeguamento" del P.R.G. al P.U.T.T./P.(art. 5.07 delle N.T.A..).

In assenza di Sottopiani e/o di Strumenti Urbanistici generali adeguati si sono pertanto assunte le indicazioni localizzative delle Tavole Tematiche del P.U.T.T./P. (Atlanti) riportate sulla cartografia più aggiornata e in scala maggiore con un primo adeguamento alle situazioni di fatto documentate dalla stessa cartografia, integrandole con quanto alla D.G.R. n.342 del 10/04/2001 di approvazione del P.R.G. (allegato n. 1) nonché quanto specificato nella relazione generale del P.R.G. vigente e da quanto emerso avendo, interpellato gli Enti competenti per categorie di Beni, nonché visitato il territorio. Ciò non di meno, secondo quanto prescritto dalle N.T.A. del P.U.T.T./P. si potrà provvedere in sede di formazione dei Sottopiani e/o di Strumenti Urbanistici territoriali adeguati ad un controllo puntuale degli elenchi e delle individuazioni dei "beni", con conseguenti eventuali modificazioni/integrazioni.

La cartografia tematica prodotta in sede di Primi Adempimenti comunali per l'attuazione del P.U.T.T./P. al fine di consentire un miglior controllo e/o consultazione da parte dei fruitori,



Comune di **Castelluccio Dei Sauri**

Piano Comunale dei Tratturi - Primi Adempimenti Comunali per l'Attuazione del P.U.T.T./P.

è stata raggruppata secondo l'ordine degli Atlanti ovvero l'assetto sistemico definito al Titolo III delle N.T.A. del P.U.T.T./P.:

1. Sistema dell'assetto geologico, geomorfologico, idrogeologico;
2. Sistema della copertura botanico-vegetazionale, colturale e delle potenzialità faunistiche;
3. Sistema della stratificazione storica dell'organizzazione insediativa.

Sulla cartografia aggiornata, unitamente agli A.T.D. sono state indicate le rispettive aree di pertinenza ed annesse.



Comune di **Castelluccio Dei Sauri**

Piano Comunale dei Tratturi - Primi Adempimenti Comunali per l'Attuazione del P.U.T.T./P.

7. **SISTEMA DELL'ASSETTO GEOLOGICO-GEOMORFOLOGICO- IDROGEOLOGICO.**

A.T.D.- Emergenze geologiche – morfologiche – idrogeologiche – Coste ed aree litoranee – corsi d'acqua – versanti e crinali.

Il territorio in oggetto fa parte di una regione geograficamente ben delimitata che viene denominata "Subappennino dauno", la quale presenta i caratteri di un territorio intermedio, ubicato tra la pianura del Tavoliere e la più ampia ed articolata regione appenninica.

In particolare, il territorio comunale di Castelluccio dei Sauri (Fg) è costituito da un insieme di rilievi che raggiungono i 287.0 m. di altezza (collina posta a sud del centro abitato) e degradano fino a 112.0 m, in corrispondenza della valle del torrente Cervaro (porzione nord orientale al confine con il limite amministrativo comunale di Ascoli Satriano).

I rilievi principali, arrotondati ed ellittici, sorgono nella parte meridionale del territorio dove degradano progressivamente in ampi pianori.

Valli fluviali di piccole e grandi dimensioni attraversano l'intero territorio e tra queste spicca, nella porzione settentrionale, per lunghezza e dimensioni, la valle attraversata dal torrente Cervaro.

I rilievi presentano un andamento tipicamente collinare degradanti verso nord in corrispondenza del pianoro su cui sorge il centro abitato e verso sud sud-ovest della parte meridionale del territorio comunale.

Tali emergenze e/o singolarità geologiche (elementi strutturali litologici e fossiliferi visibili) e morfologiche (grotte, doline, puli, gravine), definite all'art. 3.06 delle N.T.A. del P.U.T.T./P, ove presenti, sono state riportate nelle Tavole grafiche in scala 1:10.000 in attinenza a quanto identificato nelle specifiche carte tematiche e negli elenchi allegati alle N.T.A. del P.U.T.T./P.



Comune di **Castelluccio Dei Sauri**

Piano Comunale dei Tratturi - Primi Adempimenti Comunali per l'Attuazione del P.U.T.T./P.

L'area del "Subappennino dauno", morfologicamente omogenea, è attraversata da numerosi torrenti che formano un articolato sistema idrografico, costituito da piccoli torrenti che confluiscono in corsi d'acqua maggiori ed attraversando la pianura verso nord-est, si immettono nel Mare Adriatico.

Tra le emergenze idrogeologiche (sorgenti, corsi d'acqua, foci, invasi naturali/artificiali), definite genericamente "corsi d'acqua" all'art.3.08 delle N.T.A. del P.U.T.T./P., nel territorio comunale di Castelluccio dei Sauri, sono state cartografate le seguenti:

- n. 373 Torrente Cervaro (cat. "A"= acqua pubblica - cat. "E"= Lame);
- n. 425 Torrente Sannoro (cat. A);
- n. 437 Fosso Sannoro (cat. A);
- n. 439 Fosso Valle del Forno (cat. A);
- n. 457 Fosso Valle dell'Angelo (cat. A);
- n. 458 Fosso Pozzo Vitolo (cat. A);
- n. 459 Torrente Nuovo Carapellotto (cat. A);¹
- n. 460 Acqua presso c/o Posta Contessa (cat. B = acqua non pubblica).

Riguardo ai corsi d'acqua pubblici ai sensi del R.D. n. 1775/33, il Genio Civile di Foggia, ufficio acque, ha fornito (allegato n.2) nota con relativo elenco di "corsi d'acqua pubblici iscritti nell'elenco provinciale di Foggia"; su esso compaiono:

- Torrente Cervaro;
- Canale Pozzo Vitolo;

¹

Relativamente al "Torrente Nuovo Carapellotto" si annota che il suo corso risulta deviato esternamente al territorio comunale di Castelluccio dei Sauri, pertanto i tratti indicati con tale denominazione in Atlanti Serie n. 06 " Idrologia Superficiale", sono stati ricartografati con riferimento a toponimi di zona (Pozzo Salito) rimandando pertanto ogni ulteriore approfondimento in fase di adeguamento del PRG al P.U.T.T./P. ovvero di Sottopiano.



Comune di **Castelluccio Dei Sauri**

Piano Comunale dei Tratturi - Primi Adempimenti Comunali per l'Attuazione del P.U.T.T./P.

- Canale Vallone del Forno;
- Canale Nannarone.

Il comma "c" dell'art.142 del D.Lg. n. 42/2004, sottopone a vincolo "ope legis" "i fiumi, i torrenti, i corsi d'acqua iscritti negli elenchi previsti dal Testo Unico delle disposizioni di legge sulle Acque ed impianti elettrici, approvato con Regio Decreto n.1775 dell'11/12/1933 e relative sponde o piedi degli argini per una fascia di 150 metri ciascuna."

Nell'analisi non sono stati classificati emergenze idrogeologiche gli accumuli a servizio delle aziende agricole, in quanto non ritenuti "corsi d'acqua" e non incluse nell'elenco allegato alle N.T.A. del P.U.T.T./P. (Bollettino Ufficiale R.P. n.8 del 17/01/2002).

Risultano inoltre cartografate le "linee del reticolo fluviale" ovvero "linee di ruscellamento e linee superficiali d'impluvio", le quali pur rientrando nella definizione di corso d'acqua di cui all'art. 3.08 delle NTA, " non sono sottoposte dal Piano a prescrizioni di base rimanendo soggette agli indirizzi di tutela di cui al p.to 1.05 dell'art. 2.02" comportanti quindi la "valorizzazione delle peculiarità del sito".

Tra le componenti paesaggistiche tutelate dalle N.T.A. del P.U.T.T./P., in quanto A.T.D. (definiti dall'art. 3.09), sono stati individuati e riportati graficamente i "cigli di scarpata" significativi secondo le definizioni del Piano, nonché "piane alluvionali", "conche e depressioni alluvionali" e "nicchie di frana recenti".

Inoltre, è stato riportato il perimetro delle aree poste a vincolo idrogeologico, così come rilevato presso L'ispettorato Dipartimentale Forestale di Foggia (allegato 3) .



Comune di **Castelluccio Dei Sauri**

Piano Comunale dei Tratturi - Primi Adempimenti Comunali per l'Attuazione del P.U.T.T./P.

8. SISTEMA DELLA COPERTURA BOTANICO – VEGETAZIONALE - COLTURALE E DELLA POTENZIALITA' FAUNISTICA.

Boschi e Macchie - Beni Naturalistici - Zone Umide - Aree Protette - Beni Diffusi del Paesaggio Agrario.

Con riferimento alle componenti botanico-vegetazionali, definiti al Capo III delle N.T.A. del P.U.T.T./P, "boschi e macchie" (art. 3.10), sono state riportate sulla cartografia aggiornata in scala 1:10.000, così come riconoscibili anche dal supporto ortofoto relativo al 2005 disponibile presso l'Ufficio Parchi della Regione Puglia .

Entrando nel merito dei "boschi e macchie" si è accertata l'assenza di cartografia presso il Corpo Forestale dello Stato (allegato n.4) e l'Ispettorato Dipartimentale Forestale – Foggia (allegato n.5), inoltre l'Ufficio Ambiente del Comune di Foggia (allegato n.6) ha attestato che il territorio del Comune di Castelluccio dei Sauri non risulta interessato dalla perimetrazione del Bosco dell'Incoronata.

Tra le componenti botanico-vegetazionali compaiono anche le :

- " zone umide " (art.3.12) costituite dalla fascia dei 200 metri lungo ciascun argine dei torrenti Cervaro e Sannoro, come già rilevabile nella Serie n. 6 degli Atlanti del P.U.T.T./P ;
- " aree protette "dal punto di vista faunistico (art. 3.13) relativa alla località "Vignali" -DPGR 381/92 ("zona di ripopolamento e cattura" nel vigente Piano Faunistico Venatorio Regionale – proroga con DGR 893 del 19.06.07 in BURP 96 del 5.7.2007) ;
- " Beni Naturalistici " e "aree protette" (rispettivamente art 3.11 e art. 3.13) costituite - si ritiene - dal S.I.C. - VALLE DEL CERVARO E BOSCO DELL'INCORONATA - I T 9110032.



Comune di **Castelluccio Dei Sauri**

Piano Comunale dei Tratturi - Primi Adempimenti Comunali per l'Attuazione del P.U.T.T./P.

Considerato che le zone cartografate nella Serie n.6 "Idrologia superficiale" (fg. n. 3-4) con identificazione al n.459 del "Torrente Nuovo Carapellotto", non risultano possedere i requisiti e/o caratteristiche di "rilevante importanza naturalistica" si ritiene pertanto che i canali ivi insistenti non ingenerano "zone umide" come definite all'art. 3.12 delle N.T.A. del P.U.T.T./P.

È opportuno osservare che il PUTT/P, all'art. 2.06- AREE PROTETTE E PARCHI REGIONALI, scrive :

" 1. Costituiscono il patrimonio naturale della Regione le formazioni fisiche, geologiche, geomorfologiche, biologiche, con eccezionale o rilevante valore naturalistico e paesaggistico, (...)", ed i siti di importanza comunitaria e le zone di protezione speciali, individuati ai sensi delle direttive 92/43/CEE e 79/409/CEE (Decreto Ministero dell'Ambiente 65/03.04.2000; suppl. GU 95/22.04.2000) .

Una prima classificazione, disposta dall'art.2.06, colloca i SIC nell'ambito delle "aree protette" le quali vengono disciplinate dall'art. 3.13 delle NTA;

A tale riguardo si deve osservare che l'area di "ripopolamento e cattura" denominata "VIGNALI" (allegato n.7) ed inserita nel piano faunistico venatorio regionale 1999-2003 (DGR 269 del 25.5.1999, attualmente valido) nel complesso ha. 1.374 di cui circa ha 1.320 ricadente all'interno del comune di Castelluccio dei Sauri e quindi comprendente circa il 67% del SIC, viene classificata dalle N.T.A. del P.U.T.T./P. all'art. 3.13 come "area protetta".

Proseguendo la lettura delle NTA del Piano regionale, all'art.3.11- BENI NATURALISTICI, al punto 2.11.1. DEFINIZIONI, si rileva : << Il Piano considera come "beni naturalistici", nell'ambito delle componenti botanico-vegetazionali-faunistiche del sistema territoriale, i siti costituenti: le "zone di riserva" (amministrazione statale), i "biotopi e siti di riconosciuto



Comune di **Castelluccio Dei Sauri**

Piano Comunale dei Tratturi - Primi Adempimenti Comunali per l'Attuazione del P.U.T.T./P.

rilevante valore scientifico naturalistico sia floristico sia faunistico", i "parchi regionali e comunali". *

Quindi i SIC sono anche "Beni naturalistici" in quanto "... siti di riconosciuto rilevante valore scientifico naturalistico sia floristico sia faunistico , si deve richiamare all'applicazione delle forme di tutela richiamate per detti Beni dall'art. 3.11.

Al fine di applicare COERENTEMENTE le tutele valide per i "Beni Naturalistici", poichè esse richiamano le norme dell'art. 3.10 "BOSCHI E MACCHIE " NON può omettersi l'impianto generale della norma stessa la dove all'art 3.10.1. DEFINIZIONI, scrive :

<< (...) 1.3. Il Piano, altresì, considera rispettivamente come "bosco" e "macchia" anche le radure, le soluzioni di continuità e le aree agricole di superficie inferiore a 10 ettari ad essi interne, e negli stessi marginalmente comprese con almeno i $\frac{3}{4}$ del perimetro costituiti dal bosco o dalla macchia.

(...) Tali definizioni valgono all'interno del Piano e per tutti gli effetti dallo stesso causati.

(...)>>

Tale ultima disposizione porta ad escludere dalla equiparazione ai "beni naturalistici" le soluzioni di continuità e le aree agricole di superficie SUPERIORE a 10 ettari ad essi interne, e negli stessi marginalmente comprese per MENO dei $\frac{3}{4}$ del loro perimetro.

Tale esclusione, risulta coerente con la necessità di garantire agli insediamenti agricoli esistenti una permanenza all'interno del SIC che è parte integrante del suo equilibrio e della sua conservazione.

Diversamente, si avrebbe un blocco della stessa ordinaria attività con grave pregiudizio alle attività agricole in essere nonché al regolare utilizzo dei manufatti edili connessi con l'agricoltura.



Comune di **Castelluccio Dei Sauri**

Piano Comunale dei Tratturi - Primi Adempimenti Comunali per l'Attuazione del P.U.T.T./P.

Tutto ciò fatto salvo gli esiti delle Valutazioni di Incidenza di ciascun singolo intervento all'interno del SIC dal momento che detto esito può evidenziare la presenza/consistenza di componenti e insiemi del sistema "copertura botanico-vegetazionale e colturale" ancora riconducibili a quelli elencati all'art. 3.03 delle NTA del PUTT/P.

Ciò comporta, per quanto nelle competenze Comunali, nella formazione dei pareri per il rilascio dell'autorizzazioni paesaggistica di cui all'art. 5.01 delle NTA ovvero dell'art. 146 con le procedure dell'art. 159 del D.Lgs n. 42/04 e s.m.i. nonché per il "motivato parere sulla qualificazione paesaggistica dei lavori" di cui all'art. 5.05 punto 4, l'avvio della la fase istruttoria solo successivamente a detto esito in modo da consentire la effettiva verifica della presenza eventuale di componenti e insiemi ovvero degli ATD dell'art. 3.03 citato.

Inoltre considerato che una modesta porzione del SIC (12% circa) risulta cartografata dagli Atlanti del PUTT/P come A.T.E. di valore normale "E" per la quale valgono gli indirizzi di tutela consistenti nella "valorizzazione delle peculiarità del sito" disposti all'art. 2.02 punto 1.5 delle NTA, si pone in evidenza che l'"efficacia nulla" delle NTA del Piano regionale all'interno degli ATE di valore normale "E", la cui ampiezza giuridica è significata nell'art. 2.03 punto 2, non sottrae gli operatori pubblici e privati (tanto più se concernente quei Comuni che non hanno ancora provveduto ad adeguare il PRG al PUTT/P – art. 5.06 e 5.07) dalla ratio della tutela disposta attraverso l'applicazione delle "prescrizioni di base" "direttamente e immediatamente vincolanti, prevalgono rispetto a tutti gli strumenti di pianificazione vigenti e in corso di formazione, e vanno osservate dagli operatori privati e pubblici come livello minimo di tutela" (art. 1.03, punto 3 delle NTA), cogenti per tutti gli ATE posti a tutela diretta dal Piano regionale (A,B,C,D) ma anche valide, si ritiene, negli ATE di valore normale "E" nelle more di adeguamento del PRG al PUTT/P; infatti NON si comprende come il "Bene Naturalistico", così chiaramente richiamato tra le " AREE PROTETTE E PARCHI REGIONALI" di cui all'art. 2.06 delle NTA possa essere solo in parte



Comune di **Castelluccio Dei Sauri**

Piano Comunale dei Tratturi - Primi Adempimenti Comunali per l'Attuazione del P.U.T.T./P.

e per l'intervallo di tempo fino all'adeguamento dello strumento locale al Piano Regionale, non disciplinato nell'uso sotto l'aspetto paesaggistico.

Tutto ciò al fine di una rigorosa e puntuale applicazione delle norme del PUTT/P.

Per quanto attiene ai "beni diffusi nel paesaggio agrario" (art. 3.14), il loro censimento si rimanda , come previsto nelle NTA, ai Sottopiani ed agli strumenti urbanistici generali.



Comune di **Castelluccio Dei Sauri**

Piano Comunale dei Tratturi - Primi Adempimenti Comunali per l'Attuazione del P.U.T.T./P.

9. **IL SISTEMA DELLA STRATIFICAZIONE STORICA DELL'ORGANIZZAZIONE INSEDIATIVA.**

A.T.D. - Zone Archeologiche - Beni Architettonici Extraurbani -

Paesaggio Agrario ed Usi Civici - Punti Panoramici.

Con riferimento ai vincoli di natura monumentale ovvero archeologica si pone in evidenza:

- 1) la Soprintendenza per i Beni Archeologici della Puglia - Taranto con nota n. 3355 del 16/03/07 (allegato n.8) ha comunicato l'assenza di provvedimenti di tutela (ex L. 1089/39);
- 2) la Soprintendenza per i Beni Architettonici ed il Paesaggio per le Province di Bari e Foggia con nota n. 2377 del 28/03/07 (allegato n.9) ha comunicato l'assenza di vincoli di natura monumentale ai sensi del D.Lgs. n.42/04.

Nel merito delle segnalazioni architettoniche e archeologiche (definite dall' Art. 3.15) si è provveduto a riportare i siti cartografati negli Atlanti e negli appositi elenchi del P.U.T.T./P. sulla base di quanto indicato dalla Soprintendenza Archeologica della Puglia - Taranto (allegato n.10), unitamente a quanto specificato nella D.G.R. n 342 del 10/04/2001 (pubblicata nel BURP n. 96 del 4.7.2001, allegato n. 1) di approvazione del P.R.G.:

- n. 91 Ponte Rotto;
- n. 92 Sterparo;
- n. 93 Sterparo Nuovo;

A riguardo la località "Posta Caione" (riportata negli elenchi del P.U.T.T./P. con n. 94) non è risultata sita nel territorio comunale di Castelluccio dei Sauri (allegato n. 11).



Comune di **Castelluccio Dei Sauri**

Piano Comunale dei Tratturi - Primi Adempimenti Comunali per l'Attuazione del P.U.T.T./P.

Tra i vincoli e le segnalazioni archeologiche e architettoniche indicati nell'elenco e relativa Tavola Tematica, allegati alle N.T.A. del P.U.T.T./P., risultano inseriti i tratturi, posti a vincolo ex L. 1089/39 con D.M. del 22/12/1983, appartenenti alla rete di proprietà dello Stato e di altri Enti, per i quali la giurisprudenza di merito ha acclamato anche la valenza paesaggistica (rif. Corte di Cassazione Penale Sez. III, del 06/08/2002, U.D. 21/06/2002, Sent. N. 29099).

Nel territorio comunale di Castelluccio dei Sauri si rilevano i seguenti i tratturi :

- n. 51 Regio Tratturello Ponte di Bovino – Cerignola;
- n. 35 Regio Tratturello Castelluccio dei Sauri – Foggia.

In merito al Regio Tratturello Ponte di Bovino – Cerignola (n.51) il tracciato che interessa il centro abitato del comune di Castelluccio dei Sauri è stato cartografato nella sua reale ed originaria collocazione così come è emerso dalle indagini presso l'Ufficio Tratturi di Foggia, ovvero già in fase di Conferenza preliminare dei Servizi (allegato n.12 - 13) relativa al redigendo Piano Comunale dei Tratturi (L.R. n. 29/03).

Per gli stessi motivi è stato rettificato un modesto tratto del Regio Tratturello Castelluccio dei Sauri – Foggia (n. 35) nei pressi del Torrente Cervaro.

Nell'ambito degli studi in corso per il citato P.T.C. è altresì emersa la rilevanza storica dell'asta viaria denominata "strada comunale tratturo di Foggia" in quanto tracciato stradale di permanenza del sistema viario storicamente consolidato (all'art. 3.04, p.to 1.12 e inquadrabile nell'art.3.15 delle NTA del P.U.T.T./P.) correlato alla viabilità tratturale del Regio Tratturello Castelluccio dei Sauri – Foggia (n. 35).

Elementi di rilevante importanza territoriale, come definiti nella relazione tecnico illustrativa del PRG del comune di Castelluccio dei Sauri, risultano:

le Poste , "segno dell'antico percorso territoriale trasversale verso sud";



Comune di **Castelluccio Dei Sauri**

Piano Comunale dei Tratturi - Primi Adempimenti Comunali per l'Attuazione del P.U.T.T./P.

le Masserie, lungo il percorso principale del Torrente Cervaro, ovvero a ridosso del territorio circostante il centro abitato.

Inoltre con riferimento al citato D.G.R. n. 342 del 10/04/2001 di approvazione del P.R.G. (allegato n.1) sono state cartografate come " segnalazioni archeologiche", le seguenti località:

- Masseria e Posta la Lamia;
- Posta Tamariceto;

Sempre con riferimento ai contenuti della DGR n.342/2001 citata (allegato n.1), nonché a quanto in Relazione del vigente PRG, sono stati individuati e riportati in cartografia, equiparandole ai "beni architettonici extraurbani" (definiti capo IV, art. 3.16 delle NTA), le seguenti località:

- Masseria la Lamia;
- Masseria Fontana Rossata;
- Masseria la Verità;
- Masseria Monte Pidocchio;
- Masseria Ponte Rotto;
- Masseria Pozzo Salito;
- Masseria Cisterna de Meis;
- Masseria Cisterna Col di Cianne;
- Posta Contessa;
- Posta Cisternola.

Relativamente a Masseria Alesio, indicata dalla Soprintendenza Archeologica di Taranto (in DGR 342/01 – richiamo ai contenuti della relazione del CUR) essa non risulta collocata nel territorio comunale di Castelluccio dei Sauri , in quanto presumibilmente localizzata nel territorio di Ordona.



Comune di **Castelluccio Dei Sauri**

Piano Comunale dei Tratturi - Primi Adempimenti Comunali per l'Attuazione del P.U.T.T./P.

Per quanto attiene gli Usi Civici si sono riportate le aree indicate nell'Inventario dei Beni di Uso Civico del comune di Castelluccio dei Sauri.

Nel territorio di Castelluccio dei Sauri, e precisamente, sul versante Nord-Ovest e Sud del centro abitato, sono stati individuati due "Punti Panoramici", non cartografati dal P.U.T.T./P. ma ritenuti palesemente in possesso dei requisiti definiti all'art. 3.18 delle N.T.A. Trattasi in particolare di parte dell'area a VP collocata in corrispondenza del palazzo di città e dell'area a VP posta sul versante sud.



Comune di **Castelluccio Dei Sauri**

Piano Comunale dei Tratturi - Primi Adempimenti Comunali per l'Attuazione del P.U.T.T./P.

10. REGIME VINCOLISTICO PREESISTENTE ALLA ENTRATA IN VIGORE DEL P.U.T.T./P.

Sulla cartografia aggiornata sono quindi riportate le perimetrazioni individuate tanto negli Atlanti e dagli elenchi del PUTT/P, quanto le aree ed elementi rilevati dal vigente PRG (approvato con D.G.R. 5 novembre 2001, n. 1601 in BURP n. 2 del 08-01-2002).

Nell'ambito del quadro normativo regionale, nazionale e comunitario previgente all'entrata in vigore del PUTT/P nel gennaio 2001, si riporta alla memoria, infatti, la vigenza in particolare, de:

- **L.s. 64/74** per l'aspetto geomorfologico con competenza del Genio Civile di Foggia;
- **L.S. 16 giugno 1927, n. 1766** e **s.m.i.** "conversione in legge con modificazioni del Regio Decreto 22 maggio 1924, n. 751, riguardante il riordinamento degli usi civici nel regno, del Regio Decreto 28 agosto 1924, n. 1484, e del Regio Decreto 16 maggio 1926, n. 895 sulla stessa materia."
- **L.s. n. 1089/39** ovvero Titolo I del D.lgs.n.490/99 per la tutela delle cose immobili e mobili, che presentano interesse artistico, storico, archeologico o etnografico, tra cui ville, i parchi e i giardini che abbiano interesse artistico o storico (purchè di autore non vivente o di esecuzione risalente ad oltre 50 anni) con la competenza del Ministero attraverso le competenti Soprintendenze.

Al vincolo ex lege 1089 v'è ricondotta la tutela operata sui percorsi Tratturali (presenti a Castelluccio dei Sauri il "regio tratturello Castelluccio dei Sauri-Foggia" e "regio tratturello Ponte di Bovino – Cerignola", nonché le "segnalazioni" archeologiche presenti sul territorio comunale.



Comune di **Castelluccio Dei Sauri**

Piano Comunale dei Tratturi - Primi Adempimenti Comunali per l'Attuazione del P.U.T.T./P.

- **L.s. 29/06/39 n. 1497** e **L.s. 08/0/1985 n. 431** e titolo II del **D.lgs.n.490/99** per la tutela delle bellezze naturali e del paesaggio, nonché la sua valorizzazione; le norme citate ricomprendono le bellezze naturali nel cui ambito, figurano le cd. "bellezze individue" costituite dalle cose immobili, oltre che le ville, i giardini e i parchi e le bellezze d'insieme quali quelle panoramiche e i complessi di immobili aventi tali caratteristiche.

Nella tutela e valorizzazione del Paesaggio sono significative per il Comune di Castelluccio dei Sauri i corsi d'acqua pubblici ai sensi del R.D. n. 1775/33 tra cui il torrente Cervaro, i territori coperti da boschi e le zone di interesse archeologico, ovvero i "tratturi" (Rif. Corte Suprema di Cassazione penale sez.III, sentenza n.29099/2002).

Alla normativa citata va ricollegato il D.P.R. 24 luglio 1977 n. 616 (in particolare per l'art. 82), attuativo della delega di cui alla legge 382 del 1975 sull'ordinamento regionale.

- **RD 3267/23** da cui deriva il vincolo idrogeologico di una porzione del territorio comunale, con competenza dell'Ispettorato Dipartimentale delle Foreste – Foggia, direttamente comportante una serie di limitazioni alla proprietà privata in funzione della prevenzione di frane, smottamenti, inondazioni e possibili danni al territorio.

Inoltre, va menzionato il **D.Lgs. n.152/99**, quale nuova normativa quadro in materia di inquinamento idrico.

- **L.R. n. 56 del 31/05/1980** "Tutela ed uso del territorio" la quale "disciplina, in riferimento ai livelli di governo del territorio, gli strumenti della pianificazione urbanistica, le forme del controllo sostitutivo, nonché l' esercizio delle relative funzioni amministrative".



Comune di **Castelluccio Dei Sauri**

Piano Comunale dei Tratturi - Primi Adempimenti Comunali per l'Attuazione del P.U.T.T./P.

- **L.R.n.30 11/05/1990** "Norme transitorie di tutela delle aree di particolare interesse ambientale paesaggistico" la quale "fino all' approvazione, ai sensi della legge regionale 31 maggio 1980, n. 56, del PUTT (Piano urbanistico territoriale tematico) del Paesaggio vietava ogni modificazione dell'assetto del territorio nonche' qualsiasi opera edilizia nelle seguenti aree:
 - a) omissis
 - b) omissis
 - c) territori compresi nella fascia di 200 metri dal piede degli argini dei fiumi, torrenti e corsi d' acqua classificati pubblici ai sensi del TU sulle acque ed impianti elettrici approvato con R.D. 11 dicembre 1933, n. 1775 e successive integrazioni, nonche' dal ciglio piu' elevato delle gravine o lame...
 - d) i territori coperti da boschi o macchia mediterranea, ancorche' percorsi o danneggiati dal fuoco, e quelli sottoposti a vincolo di rimboschimento e nelle fasce contermini di 100 metri;
 - e) omissis
 - f) i territori relativi alle zone di interesse archeologico;
 - g) omissis.

- **L.R. n. 8 del 24-03-1995**, ove all'art. 1 disponeva che "Fino all' entrata in vigore del Piano Urbanistico Territoriale Tematico per il Paesaggio e Beni Ambientali, l'autorizzazione prevista dall' art. 31 della legge regionale 31 maggio 1980, n. 56 per la trasformazione degli immobili soggetti al vincolo paesaggistico di cui alla legge 29 giugno 1939, n. 1497 ed all' art. 1 della legge 8 agosto 1985, n. 431, delegata alla Regione ai sensi dell' art. 82 del DPR 24 luglio 1977, n. 616, e subdelegata ai Comuni per alcuni interventi.

- **L.R.n. 19 del 24-07-1997** "Norme per l'istituzione e la gestione delle aree naturali



Comune di **Castelluccio Dei Sauri**

Piano Comunale dei Tratturi - Primi Adempimenti Comunali per l'Attuazione del P.U.T.T./P.

protette nella Regione Puglia", in attuazione dei principi programmatici dello Statuto

regionale, nonché dei principi generali della legge 6 dicembre 1991, n. 394.

- **D.P.R. 8 settembre 1997, n. 357** " Regolamento recante attuazione della direttiva 92/43/CEE relativa alla conservazione degli habitat naturali e seminaturali, nonché della flora e della fauna selvatiche" derivante dal noto quadro normativo comprendente :
- **Decreto del Presidente del Consiglio dei Ministri del 10 agosto 1988, n. 377**, recante regolamentazione delle pronunce di compatibilità ambientale di cui all'articolo 6 della legge 8 luglio 1986, n. 349, recante istituzione del Ministero dell'ambiente e norme in materia di danno ambientale;
- **Legge 9 marzo 1989, n. 86**, relativa alle norme generali sulla partecipazione dell'Italia al processo normativo comunitario e sulle procedure di esecuzione degli obblighi comunitari;
- **Legge 6 dicembre 1991, n. 394**, recante legge quadro sulle aree protette;
- **Legge 11 febbraio 1992, n. 157**, recante norme per la protezione della fauna selvatica omeoterma e per il prelievo venatorio;
- **Direttiva 92/43/CEE del Consiglio del 21 maggio 1992** relativa alla conservazione degli habitat naturali e seminaturali e della flora e della fauna selvatiche;
- **Direttiva 79/409/CEE del Consiglio del 2 aprile 1979**, concernente la conservazione degli uccelli selvatici;
- **Legge 22 febbraio 1994, n. 146** (art. 4), recante disposizioni per l'adempimento di obblighi derivanti dall'appartenenza dell'Italia alle Comunità europee - legge



Comune di **Castelluccio Dei Sauri**

Piano Comunale dei Tratturi - Primi Adempimenti Comunali per l'Attuazione del P.U.T.T./P.

comunitaria 1993, che autorizza l'attuazione, in via regolamentare, tra le altre, della direttiva 92/43/CEE;

- **Legge 2 agosto 1988, n. 400**, art. 17, comma 1;
- **Decreto del Presidente della Repubblica 12 aprile 1996**, recante atto di indirizzo e coordinamento per l'attuazione dell'articolo 40, comma 1, della legge 22 febbraio 1994, n. 146, concernente disposizioni in materia di valutazione di impatto ambientale;
- **L.R. 13 agosto 1998, n. 27** "Norme per la protezione della fauna selvatica omeoterma, per la tutela e la programmazione delle risorse faunistico-ambientali e per la regolamentazione dell'attività venatoria" a cui è collegato il Piano Faunistico venatorio regionale 1999-2003 (D.G.R. n. 629 del 25.5.99), nonché prima ancora la D.G.R. n.7529/91 " programma venatorio regionale, annata 1991/92" da cui deriva la istituzione (con D.P.G.R. n. 381 del 6 agosto 1992) della "zona di ripopolamento e cattura" denominata " VIGNALI".

11. NOTE CON CARATTERE DI VALIDITÀ GENERALE.

Qualora si rilevi un'incongruenza grafica localizzativa tra quanto riportato nella cartografia relativa ai "primi adempimenti" e/o dagli elenchi e/o dagli Atlanti allegati alle N.T.A. del P.U.T.T./P. e quanto documentato mediante specifici provvedimenti di vincolo (ex Dlg. 490/99 e D. Lgs. N. 42/04 e s.i.m., vincolo idrogeologico, vincolo faunistico, ecc.) si assume valida l'individuazione grafica riportata nel provvedimento del vincolo specifico.

Stesso procedimento viene adottato per gli indirizzi di tutela introdotti nel Piano Regionale nel caso in cui si riscontri un'incongruenza tra la natura del "bene" (architettonico-



Comune di **Castelluccio Dei Sauri**

Piano Comunale dei Tratturi - Primi Adempimenti Comunali per l'Attuazione del P.U.T.T./P.

archeologico, faunistico, ecc.) identificata nei "primi adempimenti" e/o dagli elenchi e/o dagli Atlanti allegati alle N.T.A. del P.U.T.T./P. e quanto riportato negli specifici provvedimenti di vincolo.

Inoltre eventuali incongruenze tra i limiti delle ATD e i territori costruiti riportati sul P.R.G., vanno risolte nel presupposto che i limiti validi delle aree sono attestati dalle tavole della zonizzazione vigente alla data del 6/06/1990.

Le indicazioni cartografiche riportate negli elaborati prodotti per i "primi adempimenti" potranno essere oggetto di eventuali ulteriori aggiornamenti, sulla base di puntuali verifiche effettuate sul territorio finalizzate all'accertamento dell'esatta localizzazione e/o della eventuale modificazione della perimetrazione dei "territori costruiti".

Tali aggiornamenti e/o specificazioni di dettaglio, saranno nelle procedure previste, comunque comunicati all'Assessorato Regionale all'Urbanistica, insieme ai relativi atti istruttori, al fine della verifica di coerenza con i criteri informativi di tutela paesaggistica posti a base del P.U.T.T./P.

12. CONCLUSIONI.

L'attuazione del P.U.T.T./P., in ottemperanza alle disposizioni di cui all'art. 5.05 delle N.T.A., avviene tramite i primi adempimenti comunali costituiti dalla redazione della presente relazione tecnico-illustrativa e dagli elaborati grafici allegati.

Tali elaborati grafici, unitamente ai previsti atti di competenza del Consiglio Comunale, alla certificazione di avvenuta pubblicazione degli atti e ai grafici all'Albo Pretorio, saranno trasmessi all'Assessorato Regionale all'Urbanistica per l'acquisizione dell'attestazione di coerenza al P.U.T.T./P. delle perimetrazioni effettuate.



Comune di **Castelluccio Dei Sauri**

Piano Comunale dei Tratturi - Primi Adempimenti Comunali per l'Attuazione del P.U.T.T./P.

13. ALLEGATI.



Comune di Castelluccio Dei Sauri

ALLEGATO n.1

Bollettino Ufficiale della Regione Puglia - n. 96 del 4-7-2001

5763

- alla Delibera di G.R. n. 75/5 del 08/11/94, come integrate e modificate conclusivamente nei termini sopra riportati ai punti A-B-C-D-E-G-H ed I della relazione nelle premesse riportate che per economia espositiva qui si intendono integralmente trascritti;
- DI CONFERMARE, in ordine alle osservazioni presentate dai cittadini, quanto già determinato con la Delibera di G.R. n. 75/45/94, nonché con la delibera del Comm. ad acta n. 29/99, ed in particolare:
 - sono respinte o superate le osservazioni nn. 1-2-3-4-5-6-7-8-10-11-12-13-14-15-16-17-18-19-20
 - è accolta l'osservazione n.9 limitatamente al riconoscimento dell'attività preesistente.
 - è respinta l'osservazione proposta della sig. ZIZONI Maria Paola in data 8.098.1998
 - DI DEMANDARE al settore Urbanistico la comunicazione del presente provvedimento al Comune di Seclì, nonché di provvedere alla pubblicazione sul BUR e sulla G.U.;
 - DI DICHIARARE che il presente provvedimento non è soggetto a controllo ai sensi della e n. 127/1997.

Il Segretario della Giunta
Dr. Romano Donno

Il Presidente della Giunta
Dott. Raffaele Flitto

DELIBERAZIONE DELLA GIUNTA REGIONALE
10 aprile 2001, n. 342

CASTELLUCCIO DEI SAURI (FG)- Piano Regolatore Generale. Approvazione definitiva.

L'Assessore Regionale all'Urbanistica, Assetto del territorio ed E.R.P., sulla base dell'istruttoria espletata dall'Ufficio e confermata dal Dirigente di Settore Urbanistico, riferisce quanto segue.

Il Comune di Castelluccio dei Sauri, dotato di Regolamento Edilizio ed annesso Programma di Fabbricazione approvati con decreto del Presidente della Giunta Regionale n. 189 del 26/09/72, con delibera CC. 55 del 2/10/95 ha adottato il PRG del proprio territorio.

Gli atti del PRG redatto dall'arch. Elio AIMOLA e dall'ing. Eustacchio ANTONUCCI trasmessi all'Assessorato con nota comunale prot. 11737 del 16/04/97 risultano costituiti dai seguenti elaborati:

- 1 CARTA DI INQUADRAMENTO TERRITORIALE 1:250.000
- 2 CARTA DI INQUADRAMENTO INTERCOMUNALE 1:25.000
- 3 CARTOGRAFIA RELATIVA AL TEMI DI GEO - LITO - MORFOLOGIA:

3.1.A GEOLITOLOGIA DEL TERRITORIO	
3.1.B STABILITA' DEI TERRENI	1:25.000
3.1.C ALTIMETRIA DEL SUOLO	1:25.000
3.1.D FASCE CLIVOMETRICHE	1:25.000
3.2.A RISORSE IDRICHE	1:25.000
3.3.A RISORSE PAESAGGISTICHE-VEGETAZIONALI	1:25.000
3.4 SISMICITA'	1:25.000
4.1 PER ATTIVITA' AGRICOLE	1:25.000
4.2 PER ZONE IRRIGUE	1:25.000
4.3 PER ATTIVITA' FORESTALI	1:25.000
4.4 PER ATTIVITA' SECOND., COMM. SERV. RES.	1:5.000
4.5 PER INFRASTRUTTURE TERMALI E IMPIANTI TECNOLOGICI	1:25.000
6a ZONIZZAZIONE DEL TERRITORIO	1:4.000
6b ZONIZZAZIONE URBANA	1:2.000
7a TAVOLA ESECUTIVA ZONA C1a	1:500
7b TAVOLA ESECUTIVA ZONA C1b/C1c/C2	1:500
7c TAVOLA ESECUTIVA ZONA C1d	1:500
8a TAVOLA ESECUTIVA ZONA D3	1:1.000
8b TAVOLA ESECUTIVA ZONA F3	1:1.000
9 TAVOLA ESECUTIVA ZONA A	1:500
A RELAZIONE TECNICA ILLUSTRATIVA	
A1 ALLEGATO: SCHEDE DI RILEVAZIONE PLANIMETRICA NUCLEO STORICO E ZONE EDIFICATE "B"	
B REGOLAMENTO EDILIZIO	
C NORME TECNICHE ESECUTIVE	
D RELAZIONE GEOLOGICA	

Avverso i predetti atti, pubblicati ai sensi dell'art. 16 della L.R. n. 56/80, risultano presentate n. 18 osservazioni controdedotte dal Consiglio Comunale (previo parere dei tecnici incaricati della redazione del PRG) con delibera n. 6 del 28/02/97.

Le stesse osservazioni si elencano qui di seguito con a fianco le determinazioni comunali:

Oss.01 LAVANGA Giuseppe ed altri	parzialmente accolta
Oss.02 Geom. A. CONSIGLIO	accolta
Oss.03 GIANNETTA Angelo e Giuseppe	parzialmente accolta
Oss.04 GIANNETTA Angelo Giuseppe ed altri	respinta
Oss.05 Di BIASE Savino	respinta
Oss.06 GRASSI Gerardo Federico	respinta
Oss.07 CAMPANARO Anna	respinta
Oss.08 AI.BANESE Matteo	respinta
Oss.09 CIRUOLO Carmine	respinta
Oss.10 CIRUOLO Generoso	respinta
Oss.11 CIRUOLO Michele	respinta
Oss.12 CAMPANARO Benvenuto	respinta
Oss.13 MUSCILLO Filomena	parzialmente accolta



Comune di Castelluccio Dei Sauri

Piano Comunale dei Tratturi - Primi Adempimenti Comunali per l'Attuazione del P.U.T.T./P.

5764

Bollettino Ufficiale della Regione Puglia - n. 96 del 4-7-2001

OSS.14 ARCH. DI FRANCESCO	parzialmente accolta
OSS.15 PALUMBO Giuseppe	respinta
OSS.16 DE MUZIO Michelino	respinta
OSS.17 CIRUOLO Generoso ed altri	parzialmente accolta
OSS.18 TOTO Carmine Salvatore	accolta

In merito al PRG risultano espressi i pareri per i vincoli presenti sul territorio e riportati nella Relazione-parere parte integrante del presente provvedimento:

- Genio Civile di Foggia ai sensi dell'art. 13 della L.S. 64/74 nota prot. 31721 del 12/12/96
- Soprintendenza Archeologica della Puglia-Taranto nota prot. n. 7307 del 11/04/97
- Soprintendenza per i Beni Ambientali Architettonici Artistici e Storici Puglia-Bari nota prot. n. 15286 del 2/06/99
- Ispettorato Ripartimentale delle Foreste-Foggia nota prot. n. 5339 del 16/06/99.

Inoltre con decreto (nota prot. 6019 del 22/12/69) del Ministero della Sanità Ufficio del Medico Provinciale-Foggia per quanto riguarda la zona di rispetto cimiteriale, (testualmente):

“... Per i motivi di cui in premessa la zona di rispetto dei Cimitero del Comune di Castelluccio dei Sauri è ridotta a 50 (cinquanta metri)”.

Il territorio comunale risulta caratterizzato dai beni ed emergenze riportati nel P.U.T.T. per il Paesaggio approvato con Delibera di Giunta Regionale 1748 del 15/12/2000 e menzionati nella succitata relazione-parere parte integrante del presente provvedimento.

Ancora con riferimento alle indicazioni del PUTT/PBA regionale, si precisa che il territorio di Castelluccio dei Sauri risulta interessato dai suoli soggetti ad “USI CIVICI” per i quali ricorrono le disposizioni delle LL.RR. 7/98 e 17/99 (art. 11).

In merito questo Assessorato con nota 8871/c del 3/08/2000 ha invitato il Comune di Castelluccio dei Sauri ad operare le opportune verifiche circa l'interessamento nell'ambito dello stesso PRG dei suoli soggetti ad Usi Civici, provvedendo agli adempimenti richiesti dalla L.R. 7/98 e s.m. ed i.

Il Comune di Castelluccio dei Sauri con nota n. 261 del 18/01/2001 ha inviato la deliberazione della Giunta Regionale n. 1817 del 22/12/2000 AGR/DEL/2000/00120 avente per oggetto “Autorizzazione alla sdemanializzazione in sanatoria di terreni gravati da uso civico che hanno già mutato la originaria destinazione per effetto dello strumento urbanistico vigente (P. d F.) e nell'approvando PRG, ai sensi del 4° Comma dell'art. 9 della legge regionale 7/98, così come integrato dall'art. 11 della Legge n. 1766/27. Comune di Castelluccio dei Sauri (FG).

Con la suddetta deliberazione 18/7/2000 la GR si è così espressa:

- ommissis
- Di accordare ai sensi dell'art. 11 della L.R. n. 17/99, l'autorizzazione alla sdemanializzazione in sanatoria per le aree appartenenti al demanio civico che hanno già mutato la originaria destinazione per effetto dello strumento urbanistico attualmente vigente (P. d F.) e adottato PRG, e riportate analiticamente negli atti relativi alle istruttorie eseguite per il territorio comunale dai periti demaniali incaricati e negli atti relativi all'inventario di cui all'art. 5 della L.R. n. 7/98, in fase di elaborazione da parte dell'Ufficio Usi Civici di Bari, con la destinazione vincolata di altra superficie di maggiori dimensioni rispetto a quella che la Giunta Regionale potrebbe autorizzare la sdemanializzazione relativamente alla zona di cui al Decreto di Assegnazione a Categoria n. 1204/1939, in modo che i residenti vengano risarciti attraverso il trasferimento dei diritti di uso collettivo su altra idonea superficie.
 - Di prescrivere a carico del Comune la presentazione di programmi specifici per la diversità delle zone da sdemanializzare (con l'indicazione dello stato di attuale uso dei terreni, viabilità, verde pubblico, ecc.), con l'indicazione dell'esatta superficie, degli arbitri occupatori del demanio collettivo, ecc.;
 - Di prescrivere la conclusione del relativo procedimento istruttorio entro 2 (due) anni decorrenti dalla pubblicazione dell'inventario dei demani civici del Comune sul B.U.R.P., così come previsto dall'art. 5 della L.R. n. 7/98, trascorso i quali l'autorizzazione deve intendersi decaduta ad ogni effetto.
- ommissis

Lo stesso Comune di Castelluccio dei Sauri con delibera di CC. n. 6 del 22/02/2001 ha proceduto nell'iter comunale di competenza relativo alla sdemanializzazione delle aree gravate da usi civici.

Si precisa, altresì, che le aree gravate da uso civico sono soggette alle norme di tutela ex D. Lvo 490/99 ed ai conseguenti adempimenti.

Inoltre si è rilevato per quanto accertabile dalle planimetrie agli atti d'Ufficio in scala 1:100.000 che il territorio comunale, per la parte interessante il torrente Cervaro e relative, fasce laterali tipizzata agricola, è inclusa nel Sito di Interesse Comunitario, contraddistinto dalla sigla IT91132 Valle del Cervaro Bosco dell'incoronata (Decreto del Ministro dell'Ambiente 3.4.2000); di conseguenza relativamente a detta situazione si prescrive che il Piano, nella fase di controdeduzioni comunali, sia sottoposto a cura dell'Amministrazione Comunale alla valutazione d'incidenza ex art. 5 del D.P.R. 8.9.97 n. 367 da effettuarsi dall'Autorità competente.



Comune di Castelluccio Dei Sauri

Piano Comunale dei Tratturi - Primi Adempimenti Comunali per l'Attuazione del P.U.T.T./P.

Bollettino Ufficiale della Regione Puglia - n. 96 del 4-7-2001

5765

Gli atti tecnico amministrativi del Piano sono stati sottoposti ai sensi delle intervenute LL.RR. n. 24 del 4/07/94 e n. 8 del 21/08/98 all'esame del CUR Ristretto designato con nota Assessorile n. 9919/1 del 16/12/97.

Il suddetto Comitato Ristretto con propria Relazione-parere datata 28/12/99 ha ritenuto meritevole di approvazione il PRG del Comune di Castelluccio dei Sauri subordinatamente all'introduzione negli atti delle prescrizioni e modifiche di cui ai punti 5.1, 5.2, 5.3 e 5.4 della stessa Relazione-parere.

Per quanto attiene alle osservazioni prodotte dal Comitato Ristretto si è pronunciato nei termini di cui al punto 5.5 della citata Relazione-parere.

Tutto ciò premesso, e sulla scorta della Relazione-parere del C.U.R. ristretto, datata 28/12/99, si propone alla Giunta la approvazione del P.R.G. del Comune di Castelluccio dei Sauri, con l'introduzione negli atti delle prescrizioni riportate ai punti 5.1, 5.2, 5.3 e 5.4 della stessa Relazione-parere.

Si propone, altresì, alla Giunta di determinarsi in merito alle osservazioni prodotte nei limiti e nei termini di cui al punto 5.5 della citata Relazione-parere.

Quanto innanzi con richiesta di controdeduzioni e/o adeguamento al Comune di Castelluccio dei Sauri ai sensi dell'art. 16 della L.R. 56/80.

La suddetta approvazione resta subordinata alla effettiva sdemanializzazione dei terreni gravati da uso civico nel termine di cui alla delibera G.R. n. 1817 del 22/12/2000.

IL PRESENTE PROVVEDIMENTO APPARTIENE ALLA SFERA DELLE COMPETENZE DELLA GIUNTA REGIONALE COSÌ COME PUNTUALMENTE DEFINITE DALL'ART. 4 - COMMA 4° DELLA L.R. 7/97 lettera d).

ADEMPIMENTI CONTABILI DI CUI ALLA L.R. N. 17/77 E SUCCESSIVE MODIFICHE ED INTEGRAZIONI:

NON COMPORTA ALCUN MUTAMENTO QUALITATIVO O QUANTITATIVO DI ENTRATA O DI SPESA NE' A CARICO DEL BILANCIO REGIONALE NE' A CARICO DEGLI ENTI PER I CUI DEBITI, I CREDITORI POTREBBERO RIVALERSI SULLA REGIONE"

L'Assessore all'Urbanistica, sulla scorta delle risultanze istruttorie e sopra riportate, propone alla Giunta l'adozione del conseguente atto finale.

LA GIUNTA

UDITA la relazione e la conseguente proposta dell'Assessore all'Urbanistica ed E.R.P.

VISTA la dichiarazione posta in calce al presente provvedimento dal funzionario istruttore e dal Dirigente del Settore.

A voti unanimi e palesi espressi nei modi di legge;

DELIBERA

- Di approvare la relazione dell'Assessore all'Urbanistica
- Di approvare ai sensi dell'art. 16 - decimo comma - della l.r. n. 56/80 per le motivazioni di cui alla relazione in premessa, il P.R.G. del Comune di Castelluccio dei Sauri adottato con delibera di C.C. n. 55 del 2/10/95 e delibera di esame delle osservazioni al PRG n. 6 del 28/02/97 con l'introduzione negli atti e grafici del P.R.G. stesso delle prescrizioni e modifiche specificate nella Relazione-parere del Comitato Urbanistico Ristretto costituito ai sensi delle LL.RR. 24/94 e 8/98 (parte integrante del presente provvedimento);
- Di determinarsi, per quanto attiene alle osservazioni prodotte, nei limiti e nei termini di cui al punto 5.5 della Relazione-parere del CUR Ristretto del 28/12/99;
- Di subordinare l'approvazione del P.R.G. in questione alla effettiva sdemanializzazione dei terreni gravati da Uso civico nel termine di cui alla Delibera GR. N. 1817 del 22/12/2000.
- Di richiedere al Comune di Castelluccio dei Sauri, di acquisire dall'Autorità competente la Valutazione d'incidenza ex art. 5 del D.P.R. n. 357/97 relativamente alle previsioni di P.R.G. che interessano aree ricadenti nella perimetrazione del S.I.C. "Valle del Cervaro Bosco dell'Incoronata".
- Di demandare al competente Assessorato all'Urbanistica la comunicazione del presente provvedimento al Comune di Castelluccio dei Sauri che dovrà procedere, ai sensi dell'art. 16 - undicesimo comma - della l.r. n. 56/80, all'adozione delle proprie determinazioni in merito alle prescrizioni e modifiche introdotte d'Ufficio negli atti e grafici del PRG stesso;
- Di dichiarare che il presente provvedimento non è soggetto a controllo ai sensi della legge n. 127/1997.

Il Segretario della Giunta
Dr. Romano Dorino

Il Presidente della Giunta
Dot. Raffaele Fitto

COMITATO URBANISTICO RISTRETTO
(LL.RR. 24/94 e 8/98)

RELAZIONE-PARERE

OGGETTO: Castelluccio dei Sauri (Fg) - Piano Regolatore Generale.

Premesse

1.1 Aspetti generali

Il Comune di Castelluccio dei Sauri risulta dotato



Comune di Castelluccio Dei Sauri

Piano Comunale dei Tratturi - Primi Adempimenti Comunali per l'Attuazione del P.U.T.T./P.

5766

Bollettino Ufficiale della Regione Puglia - n. 96 del 4-7-2001

di Regolamento Edilizio ed annesso Programma di Fabbricazione approvati con decreto del Presidente della Giunta Regionale n. 189 del 26/09/72.

Con delibera di C.C. n. 47 del 20/08/74 e D.P.G.R. - Regione Puglia n. 2375 del 26/06/75 è stata approvata una variante parziale al P.d.F. delle zone omogenee "B", con annessi Studi Particolareggiati delle zone omogenee "B" (B1/B2/B3/B4/B5/B6).

Con delibera di C.C. n. 51 del 21/11/95 è stato affidato l'incarico per la redazione del nuovo PRG all'arch. Elio AIMOLA e all'ing. Eustacchio ANTONUCCI.

Il PRG risulta adottato con delibera di C.C. n. 55 del 2/10/95.

Il PRG in parola risulta costituito dai seguenti elaborati:

- 1 CARTA DI INQUADRAMENTO TERRITORIALE 1:250.000
- 2 CARTA DI INQUADRAMENTO INTERCOMUNALE 1:25.000
- 3 CARTOGRAFIA RELATIVA AI TEMI DI GEO-LITO-MORFOLOGIA:
 - 3.1.A GEOLITOLOGIA DEL TERRITORIO 1:25.000
 - 3.1.B STABILITA' DEI TERRENI 1:25.000
 - 3.1.C ALTIMETRIA DEL SUOLO 1:25.000
 - 3.1.D FASCE CLIVOMETRICHE 1:25.000
 - 3.2.A RISORSE IDRICHE 1:25.000
 - 3.3.A RISORSE PAESAGGISTICHE-VEGETAZIONALI 1:25.000
 - 3.4 SISMICITA' 1:25.000
 - 4.1 PER ATTIVITA' AGRICOLE 1:25.000
 - 4.2 PER ZONE IRRIGUE 1:25.000
 - 4.3 PER ATTIVITA' FORESTALI 1:25.000
 - 4.4 PER ATTIVITA' SECONDARIE, COMMERCIALI, SERVIZI, RESIDENZE 1:5.000
 - 4.5 PER INFRASTRUTTURE TERMINALI E IMPIANTI TECNOLOGICI 1:25.000
- 6a ZONIZZAZIONE DEL TERRITORIO 1:4.000
- 6b ZONIZZAZIONE URBANA 1:2.000
- 7a TAVOLA ESECUTIVA ZONA C1a 1:500
- 7b TAVOLA ESECUTIVA ZONA C1b/C1 c/C2 1:500
- 7c TAVOLA ESECUTIVA ZONA C1d 1:500
- 8a TAVOLA ESECUTIVA ZONA D3 1:1.000
- 8b TAVOLA ESECUTIVA ZONA F3 1:1.000
- 9 TAVOLA ESECUTIVA ZONA A 1:500
- A RELAZIONE TECNICA ILLUSTRATIVA
- A1 ALLEGATO: SCHEDE DI RILEVAZIONE PLANIMETRICA NUCLEO STORICO E ZONE EDIFICATE "B"
- B REGOLAMENTO EDILIZIO
- C NORME TECNICHE ESECUTIVE
- D RELAZIONE GEOLOGICA

Avverso i predetti atti, pubblicati ai sensi dell'art. 16 della L.R. n. 56/80, risultano presentate n. 18

osservazioni controdedotte dal Consiglio Comunale (previo parere dei tecnici incaricati della redazione del PRG) con delibera n. 6 del 28/02/97.

Le stesse osservazioni si elencano qui di seguito con a fianco le determinazioni comunali:

- OSS.01 LAVANGA Giuseppe ed altri
parzialmente accolta
- OSS.02 Geom. A. CONSIGLIO
accolta
- OSS.03 GIANNETTA Angelo e Giuseppe
parzialmente accolta
- OSS.04 GIANNETTA Angelo Giuseppe ed altri
respinta
- OSS.05 DI BIASE Savino
respinta
- OSS.06 GRASSI Gerardo Federico
respinta
- OSS.07 CAMPANARO Anna
respinta
- OSS.08 ALBANESE Matteo
respinta
- OSS.09 CIRUOLO Carmine
respinta
- OSS.10 CIRUOLO Generoso
respinta
- OSS.11 CIRUOLO Michele
respinta
- OSS.12 CAMPANARO Benvenuto
respinta
- OSS.13 MUSCILLO Filomena parzialmente accolta
- OSS.14 ARCH. DI FRANCESCO
parzialmente accolta
- OSS.15 PALUMBO Giuseppe
respinta
- OSS.16 DE MUZIO Michelino
respinta
- OSS.17 CIRUOLO Generoso ed altri
parzialmente accolta
- OSS.18 TOTO Carmine Salvatore
accolta

1.2 Ricognizione giuridica

Al fine di disporre di un quadro della pianificazione urbanistica del Comune di Castelluccio dei Sauri, salvo integrazioni in fase di controdeduzioni comunali, si riporta di seguito un primo elenco degli Strumenti Urbanistici generali e/o attuativi vigenti.

- P. di F. e R.E. approvati con D.P.G.R. n. 189 del 26/9/72.

- Variante parziale al P. di F. delle zone omogenee "B" (B1/B2/B3/B4/B5/B6)- Delib. C.C. n. 47 del 20/08/74 e D.P.G.R. n. 2375 del 26/06/75.

- Variante al P. di F. per la realizzazione dell'ippodromo.

- Piano per Insediamenti Produttivi artigianali.

- Piano di zona ai sensi della L. n. 167/1962 in zona C2 del vigente P. di F.

1.3 Sistema delle Tutele

Risultano acquisiti i seguenti pareri per i vincoli territoriali:

- Genio Civile di Foggia ai sensi dell'art. 13 della L.s. 64/74 prot. n. 31721 del 12/12/96

"... Esaminati gli atti prodotti con particolare attenzione alla relazione geomorfologica a firma dei Geologi FATIGATO e RASPATELLI, non emergono particolari problemi ostativi alle previsioni di piano.

Le aree prescelte per gli insediamenti sono in linea generale idonee, si dovrà evitare di costruire a caval-



Comune di Castelluccio Dei Sauri

Piano Comunale dei Tratturi - Primi Adempimenti Comunali per l'Attuazione del P.U.T.T./P.

Bollettino Ufficiale della Regione Puglia - n. 96 del 4-7-2001

5767

lo dei terreni con differenti caratteristiche fisico-mecchaniche, su rocce sciolte di limitato spessore e su pendii molto acclivi.

In ogni caso è necessario prima di iniziare qualunque costruzione predisporre apposite puntuali indagini geologiche allo scopo di verificare le reali condizioni di stabilità geologica e geotecnica della specifica area da impegnare.

Tutto quanto premesso si esprime parere favorevole ai sensi dell'art. 13 della L.s. 64/74 sotto l'aspetto geomorfologico per l'utilizzazione delle aree indicate.

- Soprintendenza Archeologica della Puglia-Taranto prot. n. 7307 del 11/04/97

"In riferimento al PRG trasmesso a questo Ufficio per il parere di competenza in data 5/02/97 prot. 554 si rilascia il richiesto nulla-osta.

Si segnalano nell'occasione, unitamente all'area in località Sterparo in corso di vincolo ai sensi L. 1089/39 le località Archeologiche Tamariceto, Masseria Alesio, Ponte Rotto e Lamia e si ricorda che sono sottoposti a vincolo con D.M. del 22/12/1983 tutti i tracciati tratturali.

- Soprintendenza per i Beni Ambientali Architettonici Artistici e Storici Puglia-Bari prot. n. 15286 del 2/06/99.

"in esito alla richiesta di parere sul PRG in argomento, questa Soprintendenza, visti gli elaborati prodotti, tenuto conto dello stato dei luoghi, ritiene di dover formulare le seguenti osservazioni:

- il PRG ha omissso di elencare ed evidenziare, nei dettagli, gli ambiti del territorio soggetti alle norme di tutela di cui alle leggi 29/06/39 n. 1497 e 08/0/1985 n. 431 ovvero:

- a) i corsi d'acqua classificati pubblici ai sensi del TU. 11/12/1933 n. 1775 (Canale Nannarone e Vallone del Forno, Torrente Cervaio, Canale Pozzo Vitolo);
- b) Le eventuali aree gravate da usi civici,
- c) I territori coperti da boschi o sottoposti a vincolo di rimboscimento;
- d) Le zone di interesse archeologico. Al riguardo si specifica che il territorio Comunale è attraversato dal "Regio Tratturello Cengnola-Ponte di Bovino" soggetto a vincolo archeologico ai sensi dei DD.MM. 15/06/1976, 20/03/1980 e 22/12/1983.

In merito a quanto sopra, si fa osservare che ogni intervento edilizio ricadente nelle menzionate aree dovrà essere autorizzato ai sensi della predetta legge 1497/39.

2 Il Piano è privo di indicazioni propositive tese al recupero del considerevole numero di Poste e Masserie.

Questi insediamenti, oltre a qualificare il paesag-

gio agricolo, testimoniano, con la loro presenza, le evoluzioni storiche dell'intero territorio Comunale. E' auspicabile, pertanto, che per i predetti complessi sia redatto uno "studio particolareggiato" volto non solo alla lettura morfologica dei singoli manufatti ma alla stesura di proposte progettuali per la loro conservazione e fruizione, ipotizzando per essi anche un uso agrituristico.

3 Per quanto concerne la zona A, questo Ufficio ritiene doveroso sollevare delle perplessità in ordine ad alcuni interventi previsti nel Piano, quali, ad esempio, la ristrutturazione e il completamento volumetrico. In assenza di un "piano particolareggiato" del centro storico, i predetti interventi possono innescare processi esiziali tesi ad alterare gradualmente gli originali caratteri tipologici (formali e strutturali) dei singoli edifici. A parere di questo Ufficio, è opportuno che i predetti interventi siano vietati in attesa della redazione di uno strumento particolareggiato."

- Ispettorato Ripartimentale delle Foreste - Foggia prot. n. 5339 del 16/06/99

"..... Nelle aree boscate l'edificazione è vietata ai sensi del R.D.L. 3267/23, della L. 431/85 e della L.R. 4330/90 e successive modificazioni ed integrazioni, fatta salva la possibilità di edificazione nelle radure previo rilascio di nulla-osta forestale ai sensi della L.R. 56/80, art. 51, lett. - i;

La zona perimetrata nella tav. 5 è sottoposta a vincolo idrogeologico ai sensi della Legge Forestale del R.D.L. 3267/23 e del R.D. 1126/26 e della normativa regionale in vigore per cui, per la realizzazione di qualsiasi movimento di terra, va richiesto preventivo nulla-osta forestale all'ispettorato Ripartimentale delle Foreste di Foggia".

Il territorio comunale risulta caratterizzato dai seguenti beni ed emergenze riportate nel PUTT per il Paesaggio.

Corsi d'acqua: Lama - Torrente Cervaio, Canale delle Canne, Torrente Sannoro, Fosso Sannoro, Valle dei Forno Fosso, Valle dell'Angelo, Fosso Valle dell'Angelo, Fosso Pozzo Vitolo, Torrente nuovo Carapellotto, Senza Nome (com.16 categ. 3).

Zone umide: Valle del Cervaio

Segnalazioni Archeologiche - ed Architettoniche: Ponte romano Ponterotto - Sterparo - Sterparo - Posta Caione - Tratturello Foggia-Castelluccio dei Sauri, Tratturello Cerignola-Ponte di Bovino.

Ancora con riferimento alle indicazioni del PUTT/PBA regionale, si precisa che il territorio di Castelluccio dei Sauri risulta interessato dai suoli soggetti ad "usi civici".

3.1 Obiettivi del PRG

Gli obiettivi ed i criteri di impostazione del PRG enunciati nella delibera preliminare d'interventi di

(...) continua



Comune di **Castelluccio Dei Sauri**

ALLEGATO n. 2

REGIONE PUGLIA
ASSESSORATO ALLE OPERE PUBBLICHE
SETTORE LAVORI PUBBLICI
STRUTTURA TECNICA PROVINCIALE (Genio Civile) FOGGIA
Via Volta 13 - 71100 Foggia
Tel. 39.0881/706063 - Fax 0881/706064
e-mail: geniocivile.fg@regione.puglia.it

Prot. N. 04779
U.O. Demanio Idrico e Fluviale
All. 1

Foggia, li

27 MAR. 2007

All'Arch. Giambattista del Rosso

c/o Studio Tecnico Associato

Vico Fortunato nr. 8

70056 MOLFETTA (BA)

OGGETTO : Comune di Castelluccio dei Sauri - Rapporto sull'iscrizione dei corsi
d'acqua pubblici contenuti nell'Elenco Provinciale di Foggia -
Trasmissione dello stralcio dell'Elenco principale e dei suppletivi.

Con riferimento alla lettera datata 23.03.2007, giunta in ufficio il
23.03.2007 ed in pari data ed acquisita al protocollo al nr. 04779, relativa
alla richiesta di copia in stralcio dell'Elenco delle Acque Pubbliche della
Provincia di Foggia, relativamente ai corsi d'acqua posti od attraversanti il
comune di Castelluccio dei Sauri, si rimette in allegato quanto richiesto.

Il Dirigente d'Ufficio

-Ing. Antonio Di LUZIO-



Comune di Castelluccio Dei Sauri

Piano Comunale dei Tratturi - Primi Adempimenti Comunali per l'Attuazione del P.U.T.T./P.

4088

GAZZETTA UFFICIALE DEL REGNO D'ITALIA 13.4.1915 n. 93

Art. 2.

cauzione sarà data in danaro o in cartella di Stato vincolata a favore dell'erario e vale secondo le disposizioni di cui all'art. 231 del regolamento di amministrazione generale dello Stato. Ordiniamo che il presente decreto, munito del sigillo dello Stato, sia inserito nella raccolta ufficiale delle leggi e dei decreti del Regno d'Italia, mandando a chiunque sia di osservanza di farlo osservare. Dato a Roma, il 21 febbraio 1915.

VITTORIO EMANUELE III
GRUPPO.

Il guardasigilli

numero 441 della raccolta ufficiale delle leggi e dei decreti del Regno contiene il seguente decreto:

VITTORIO EMANUELE III

per grazia di Dio e per volontà della Nazione

ITALIA

Visti i RR. decreti 22 dicembre 1910, n. 936, 30 giugno 1912, n. 837, 11 luglio 1913, n. 1317, e 8 novembre 1914, n. 1273, il primo dei quali approva e gli altri modificano le disposizioni contenute nel regolamento speciale per il personale addetto ai postali, telegrafici e fonotelegrafici di 1^a, 2^a e 3^a classe e per gli uffici rurali dell'Amministrazione delle poste e dei telegrafi; riconoscendo l'opportunità di soccorrere, con adeguate facilitazioni, il personale delle ricevitorie postali grafiche dei paesi colpiti dal terremoto del 13 gennaio 1915; sentito il parere del Consiglio di amministrazione del Ministero delle poste e dei telegrafi; sentito il parere del Consiglio di Stato; udito il Consiglio dei ministri; sulla proposta del Nostro ministro, segretario di Stato delle poste e per i telegrafi; abbiamo decretato e decretiamo:

Art. 1.

La speciale deroga delle norme contenute negli articoli 6 e 7 del regolamento speciale approvato con decreto 22 dicembre 1910, n. 936 è accordata a coloro che al 13 gennaio 1915 erano titolari delle ricevitorie postali-telegrafiche nelle località colpite dal terremoto, ed indicate negli elenchi ufficiali che sono pubblicati a cura del Ministero dell'interno, la preferenza su tutti i concorrenti per il conferimento delle ricevitorie aventi retribuzione inferiore o uguale a quella assegnata all'ufficio che coprono nel momento del concorso calcolata con l'ultima liquidazione per gli esercizi 1914-1917. Uguale preferenza è accordata per i concorsi a ripetizione con retribuzione superiore entro i limiti che il regolamento speciale assegna ai cambi di ufficio senza.

Ai supplenti in servizio nei detti uffici al 13 gennaio 1915 aventi una anzianità non inferiore a un anno, è accordata la preferenza su tutti i concorrenti per il conferimento delle ricevitorie con retribuzione non superiore a L. 1500.

Questo diritto alla preferenza è concesso sia ai concorrenti che ai supplenti fino al 2 giugno 1917 e potrà essere fatto valere in ogni caso che una volta il ricevitore ed il supplente, usando del diritto di preferenza, hanno vinto il concorso ad un'ufficio, ne hanno preso possesso, e poi vi rinunciato, decadono perciò dal loro diritto.

Ordiniamo che il presente decreto, munito del sigillo dello Stato, sia inserito nella raccolta ufficiale delle leggi e dei decreti del Regno d'Italia, mandando a chiunque sia di osservanza di farlo osservare. Dato a Roma, addì 21 marzo 1915.

VITTORIO EMANUELE III

SALANDRA — Ricci

Il guardasigilli ORLANDO

VITTORIO EMANUELE III

per grazia di Dio e per volontà della Nazione

Visti gli articoli 25 della legge 10 agosto 1884 (numero 2611), sulle derivazioni di acque pubbliche e 10 del relativo regolamento approvato con decreto 26 novembre 1893, n. 710;

Visto l'elenco delle acque pubbliche per la provincia di Foggia, compilato a cura del Ministero delle acque e dei lavori pubblici;

Visti gli atti della compiuta istruttoria; ritenuto che nella provincia di Foggia fu presentato lo schema di elenco delle acque pubbliche manifesto prefettizio 18 maggio 1906 e che su di esso si pronunziarono il Consiglio provinciale con deliberazione 10 novembre 1906, il Consiglio superiore dei lavori pubblici con voto 15 giugno 1907, n. 671, il Ministero delle finanze con le note 26 agosto 1907, n. 12.081, e 17 luglio 1911, n. 19.459;

Che avverso il detto schema di elenco furono presentate le seguenti opposizioni:

del comune di Vico Garganico per l'inclusione nell'elenco dei corsi d'acqua denominati Valli Velluno Sorgenti San Nicola e Vallone di Vico gente Asciatizzo;

del comune di Apricena perchè sia mantenuto ed impregiudicato in quei naturali il diritto di usare al corso d'acqua denominato Canale dei Sorgenti dei Caldoli per abbeverare gli animali ogni altro uso legittimo di quelle acque;

dei signori Nicola e Giovanni Piccirilli in nome proprio e delle rispettive consorti Rachelia e Antonietta Piccirilli, contro la inclusione nell'elenco dei corsi d'acqua dei torrenti Candelaro e Salsola;





Comune di Castelluccio Dei Sauri

Piano Comunale dei Tratturi - Primi Adempimenti Comunali per l'Attuazione del P.U.T.T./P.

GAZZETTA UFFICIALE DEL REGNO D'ITALIA

2209

Ministero dei lavori pubblici

LENCO delle acque pubbliche l'uso delle quali deve essere concesso in base alla legge 10 agosto 1884, per le derivazioni di acque pubbliche

PROVINCIA DI FOGGIA

Nella 1^a colonna l'indicazione fiume, torrente, botro, vallone ecc., non si riferisce alla natura dell'uso d'acqua, ma sibbene alla collocazione e sono conosciuti nella località. Il limite fino al quale si è dichiarato pubblico il corso d'acqua, indicato nella colonna 5, deve sempre ritenersi superiormente fino alla presa d'acqua dell'ultimo opificio a monte.

DENOMINAZIONE	FOCCE	COMUNI	LIMITI	ANNOTAZIONI
(a valle verso monte)	o sbocco	toccati o attraversati	entro i quali si ritiene pubblico il corso d'acqua	
2	3	4	5	6

Versante del mare Adriatico.

1	Canale Ofanto	Adriatico	Trinitapoli, Cerignola, Ascoli Satriano, Candela	Tutto il corso scorrente in Provincia o che è confine	E confina con la provincia di Bari e di Potenza e passa in quella di Avellino, ove ha le origini. Figura nei rispettivi elenchi di Bari, Potenza ed Avellino.
2	Canale Salso, inf. n. 1	Ofanto	Candela	Dallo sbocco al ponte della ferrovia nella località Topolcaro	
3	Canale del Malo, inf. n. 2	Salso	Id.	Dallo sbocco a km. 1.500 a monte della confluenza in ciascuno dei due rami in cui si divide	
4	Canale Carrera, inf. n. 1	Ofanto	Cerignola, Candela	Dallo sbocco alla sua biforcazione in reg. Perillo	
5	Canale Marana, inf. n. 1	Id.	Cerignola	Dallo sbocco al tratturo che lo traversa presso Masseria del Gubini	
6	Canale Marana di Pontanofigura, inf. n. 1	Id.	Id.	Tutto il suo corso	
7	Lago di Salpi e suoi emissari Carmosina e Torre Pietra	Adriatico	Trinitapoli	Tutto lo specchio d'acqua, compresi gli emissari	
8	Canale Ofanto, inf. L. 7	Lago Salpi	Id.	Tutto il suo corso	
9	Canale la Pila	Lago Giardino	Cerignola	Id.	
10	Canale Marana Castello	Id.	Id.	Dallo sbocco alla mulattiera che traversandolo va da Masseria Coriolo a Posticchia	
11	Canale Padicetta di Zeize	Spaglia	Orta Nova, Stornarella, Ascoli Satriano	Tutto il suo corso	
12	Canale Marana la Pidocchiosa	Id.	Id.	Id.	
13	Torrente Carapelle e Calaggio	Adriatico	Manfredonia, Foggia, Cerignola, Orta Nova, Ascoli Satriano, Candela, Sant'Agata di Puglia	Tutto il corso scorrente in Provincia o che è confine	





Comune di Castelluccio Dei Sauri

Piano Comunale dei Tratturi - Primi Adempimenti Comunali per l'Attuazione del P.U.T.T./P.

2300

GAZZETTA UFFICIALE DEL REGNO D'ITALIA

N. d'ordine	DENOMINAZIONE (da valle verso monte)	FOCCE o sbocco	COMUNI toccati o attraversati	LIMITI entro i quali si ritiene pubblico il corso d'acqua	ANNOTAZIONI
1	2	3	4	5	6
14	Canale Ponticello, San Spirito e S. Leonardo, inf. n. 13	Carapelle	Orta Nova, Ascoli Satriano	Dallo sbocco al tratturo che lo attraversa in regione Pieme Mo.	
15	Canale Bias. Fucce e Montecorvo	Spaglia	Id.	Dallo sbocco alla sua biforcazione presso Massera Capo dell'Acqua	
16	Vallone delle Coste e Melascino o Torrente S. Gennaro, inf. n. 13	Calaggio (Carapelle)	Candela	Tutto il tratto scorrente in Provincia o che è confine	E confine per con la provincia di Avellino e vi figura
17	Vallone S. Pietro, inf. n. 13	Id.	S. Agata di Puglia	Tutto il tratto che è confine di Provincia	E confine, per il suo corso, con la provincia di Avellino nell'elenco
18	Marana Zennari, inf. n. 13	Id.	Id.	Dallo sbocco alla sua biforcazione	
19	Fosso Cantilli, inf. numero 13	Id.	Id.	Dallo sbocco per km. 2 verso monte	
20	Rio la Speca, inf. n. 13	Carapelle	Id.	Dallo sbocco alla sua prima biforcazione sotto e a sud-ovest di Monte S. Barbara	
21	Torrente Frugno e Canale Marotta, inf. n. 13	Calaggio (Carapelle)	Id.	Tutto il tratto che è confine di Provincia	E per lungo tratto con la provincia di Avellino
22	Fosso Barrassi, inf. numero 21	Frugno	Id.	Dallo sbocco alla sua biforcazione di Massera Barraira	
23	Marana di S. Petito, inf. n. 13	Carapelle	Ascoli Satriano, Deliceto, S. Agata di Puglia	Dallo sbocco per km. 3.500 verso monte	
24	Fontanelle, inf. n. 13	Id.	S. Agata di Puglia	Dallo sbocco a km. 2.500 a monte della confluenza in ciascuno dei due rami in cui si divide	
25	Marana di Pozzo Salito	Spaglia	Ascoli Satriano, Deliceto	Dallo sbocco a km. 2.500 a monte della confluenza in ciascuno dei due rami in cui si divide	
26	Fosso Traversa e Pozzo Pasclucio, inf. n. 13	Carapelle	Id.	Dallo sbocco per km. 7.000 verso monte	
27	Torrente Carapelloito e Vallone Meridiano, inf. n. 13	Id.	Id.	Dallo sbocco a km. 4.000 a monte della confluenza col fosso La Corruca n. 26	



Comune di Castelluccio Dei Sauri

Piano Comunale dei Tratturi - Primi Adempimenti Comunali per l'Attuazione del P.U.T.T./P.

GAZZETTA UFFICIALE DEL REGNO D'ITALIA				
				2304
DENOMINAZIONE	FOCE	COMUNI	LIMITI	ANNO FAZIONI
valle verso monte)	o sbocco	toccati o attraversati	entro i quali si ritiene pubblico il corso d'acqua	
2	3	4	5	6
La Corraja e Valloni Fontana Verzaia e Gavitella, inf. n. 27	Carapellotta	Deliceto	Dallo sbocco a km. 2.000 a monte della confluenza in ciascuno dei due rami in cui si divide	
Carapelluzzo e Crinale Ponte Rotto	Spagna	Manfredonia, Foggia, Ascoli Satriano	Tutto il corso	
X Valle Nannarone, Vallone del Forno, inf. n. 29	Ponte Rotto (Carapelluzzo)	Ascoli Satriano, Castelluccio dei Sauri	Id.	
Valle Piluso, inf. n. 13	Carapellotta	Manfredonia	Id.	
La Pesca, inf. n. 31	Piluso	Id.	Id.	
33 Ponte Cervaro	Spagna nel pantano Verzenzino	Manfredonia, Foggia, Castelluccio dei Sauri, Bovino	Tutto il corso scorrente in Provincia e che è confine	È per breve tratto confine con la provincia di Avellino, ove ha le origini e vi figura nell'elenco.
41 Ponte Pozzo Vitolo, inf. n. 33	Cervaro	Castelluccio dei Sauri, Deliceto	Dallo sbocco alla sua biforcazione nel bosco Tremovito	
Ponte dell'Angelo, inf. n. 30	Id.	Bovino <i>Coste</i>	Dallo sbocco per km. 3.500 verso monte	
Ponte Velletra, inf. n. 32	Id.	Id.	Dallo sbocco alla confluenza del Pozzo che scende da Casino Fazio	
Ponte Fazzano, inf. n. 33	Id.	Bovino, Panni	Tutto il tratto scorrente in Provincia e che è confine	Passa in provincia di Avellino, dopo aver servito per breve tratto di confine, e vi figura nell'elenco col nome di Rio Luzzano.
Ponte Salaccione, inf. n. 35	Fazzano	Panni	Dallo sbocco all'ultimo opificio	
Ponte Piscicelo, inf. n. 33	Cervaro	Id.	Id.	
Ponte La Vella di Panni, inf. n. 33	Id.	Id.	Tutto il tratto che è confine di Provincia	È per quasi tutto il suo corso confine con la provincia di Avellino, e vi figura nell'elenco.
Ponte La Vella di Orsara, inf. n. 33	Id.	Bovino, Orsara	Tutto il tratto scorrente in Provincia e che è confine	È per un tratto di confine con la provincia di Avellino, ove passa ed ha le origini e vi figura nell'elenco.





Comune di Castelluccio Dei Sauri

Piano Comunale dei Tratturi - Primi Adempimenti Comunali per l'Attuazione del P.U.T.T./P.

2802 GAZZETTA UFFICIALE DEL REGNO D'ITALIA					
N. d'ordine	DEI NOMI (da valle verso monte)	FOCE o sbocco	COMUNI toccati o attraversati	LIMITI entro i quali si ritiene pubblico il corso d'acqua	AN
1	2	3	4	5	
42	Torrente Sannoro, inf. n. 43	Gervaro	Bovino, Troia, Orsara, Cella	Tutto il corso scorrente in Provincia o che è confine	E per lui con la lino, ov nell'Fe
43	Canale Cagarlo, inf. n. 42	Sannoro	Orsara, Troia	Dallo sbocco alla sua biforcazione sotto e a sud-ovest di C. Cagarlo	E per un la prov vi figo
44	Torrente Acqua Salata, inf. n. 42	Id.	Troia	Dallo sbocco all'ultima, verso monte, delle mulattiere che traversandolo salgono a Troia	
45	Lago della Contessa e suo emissario	Id.	Manfredonia	Tutto lo specchio d'acqua	Sono già prese merced guito delle gna l nel C
46	Fosso Farana, inf. n. 45	Lago della Contessa	Manfredonia, San Giovanni Rotondo, San Marco in Lamis, Foggia	Tutto il suo corso	Coi nuo nella del C
47	Torrente Candelaro	Adriatico	Manfredonia, San Giovanni Rotondo, Freginano, San Marco, Apricena, San Severo, Civitate	Dallo sbocco a km. 1.000 a monte della confluenza del Vallone Chiagna Mamma	Sbocco e honi sbocco
48	Torrente Celone, inf. n. 47	Candelaro	San Marco in Lamis, Foggia, Lucera, Troia, Castelluccio Valmaggiore, Cella San Vito, Pasto	Dallo sbocco alla sua biforcazione sotto Monte San Quirico	
49	Torrente Torlamagna, inf. n. 48	Celone	Troia	Dallo sbocco per km. 3.000 verso monte	
50	Torrente Rivazzoli, inf. n. 49	Torlamagna	Id.	Dallo sbocco per km. 5.000 verso monte	
51	Fiumana Montalvino, inf. n. 50	Rivazzoli	Id.	Dallo sbocco alla sua biforcazione	
52	Fiumana S. Domenico, inf. n. 48	Celone	Troia, Castelluccio Maggiore	Dallo sbocco per km. 3.000 verso monte	





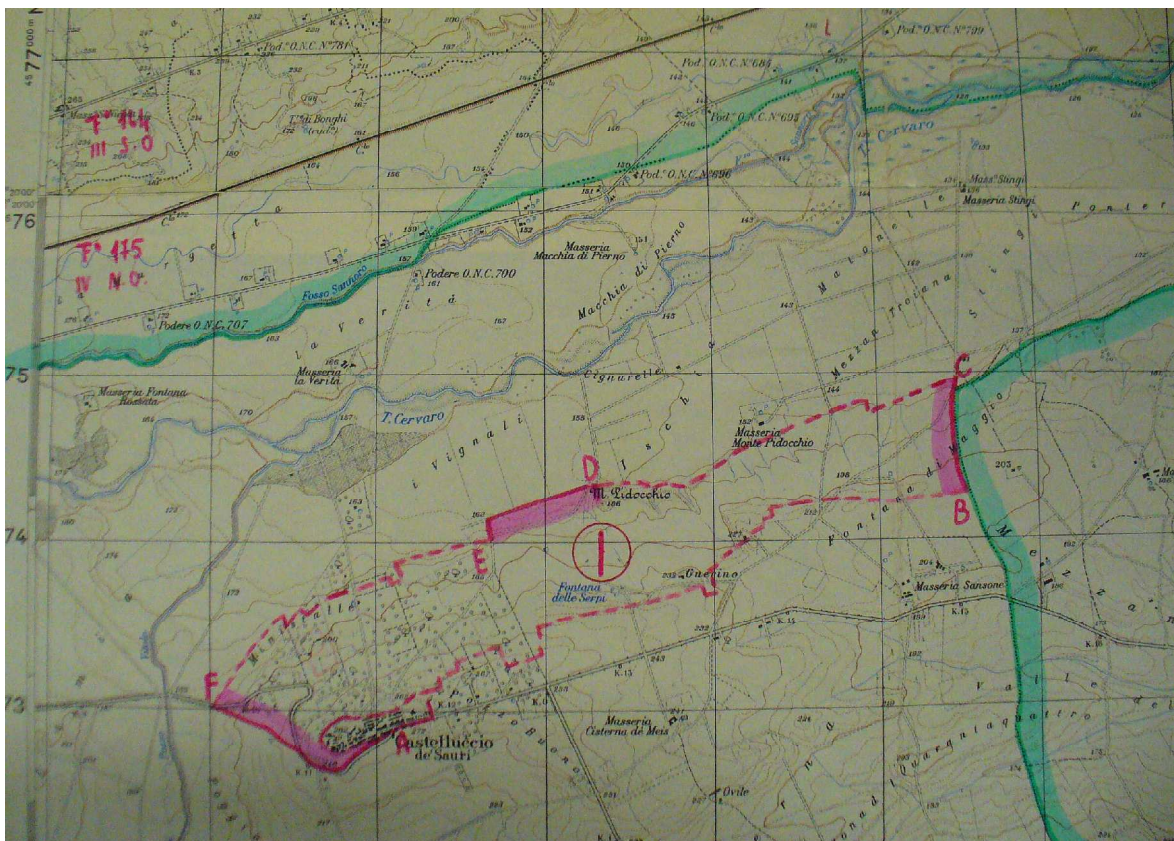
Comune di Castelluccio Dei Sauri

Piano Comunale dei Tratturi - Primi Adempimenti Comunali per l'Attuazione del P.U.T.T./P.

ALLEGATO n. 3

ISPettorato Dipartimentale Forestale di Foggia:

"Perimetrazione delle aree poste a vincolo idrogeologico nel territorio comunale di Castelluccio dei





Comune di Castelluccio Dei Sauri

Piano Comunale dei Tratturi - Primi Adempimenti Comunali per l'Attuazione del P.U.T.T./P.

ALLEGATO n. 4



Ministero delle Politiche Agricole, Alimentari e Forestali
CORPO FORESTALE DELLO STATO
Comando Provinciale di Foggia
Via Trinitapoli snc-Tel.0881773554-Fax0881/707873

Foggia li 12 APR. 2007

Spett.le Arch. Giambattista DEL ROSSO
Studio Tecnico Associato
Vico Fortunato n. 8
Molfetta (BA)

Prot. N. 4981 Pos. 05.01.02
Allegati

risposta alla nota del 02.04.2007

OGGETTO: Comune di CASTELLUCCIO DEI SAURI (FG),
redazione documentazione relativa ai "primi adempimenti" (art. 5.05, NTA del
PUTT/P), perimetrazione di "boschi e mecchie" ricadenti all'interno dei perimetri
Comunali (serie n.4 atlanti del PUTT/P).

Con riferimento alla nota distinta a margine, si conferma quanto rappresentato
telefonicamente circa la indisponibilità di cartografia relativa alla perimetrazione delle aree
In oggetto.

IL COMANDANTE PROV.LE DEL C.F.S.
(V. Questore Agg. SABETTI dr. Vincenzo)



Comune di Castelluccio Dei Sauri

Piano Comunale dei Tratturi - Primi Adempimenti Comunali per l'Attuazione del P.U.T.T./P.

ALLEGATO n. 5

Arch. Giambattista del Rosso
STUDIO TECNICO ASSOCIATO
Vico Fortunato n. 8 - 70056 Molfetta (BA)
Tel/fax 080 334 46 67 / 080 334 22 59

Assessorato Agricoltura e Foreste
Ispektorato Ripartimentale delle Foreste Foggia
PRATICA ASSEGNATA
In data 27.03.07

REGIONE PUGLIA
ISPEKTORATO RIPARTIMENTALE DELLE FORESTE
FOGGIA
27 MAR. 2007
Prot. n. 2252 Pos. IV-1-15

ALL'ISPEKTORATO
DIPARTIMENTALE
FORESTALE
Foggia-sede

All'att.ne del preg.mo Dott.
Anzimino

Molfetta, 26.03.2007

Oggetto : Comune di CASTELLUCCIO DEI SAURI (FG),
redazione documentazione relativa ai "primi adempimenti" (art. 5.05,NTA
del PUTT/P), perimetrazione del "vincolo idrogeologico"
e " boschi e macchie" (rispettivamente serie n.3 e 4 Atlanti del PUTT/P)

Il sottoscritto, Arch. Giambattista del Rosso (Ord. Arch. prov. di Bari n. 722), in
qualità di tecnico incaricato per la redazione degli atti relativi ai "primi
adempimenti" del PUTT/P, con riferimento a quanto in oggetto, dovendo redigere la
documentazione di che trattasi in modo aggiornato e coerente alla scala del vigente
PRG, come da accordi intercorsi

CHIEDE

Copia (eventualmente anche tramite riproduzione fotografica digitale) della
cartografia in V.ro possesso relativamente ai vincoli in oggetto.

l'occasione è gradita per esprimere il più vivo ringraziamento e apprezzamento per la
preziosa collaborazione.

Vista UTC Comune di Castelluccio dei Sauri (FG)
26 MAR 2007
CON OSSERVANZA
Arch. Giambattista del Rosso
Pos. Dir. Attuazione politiche forestali FG (1)
IL RESPONSABILE
Dott. ANZIMINO
non risulta
definita cartografia
riferita e boschi e macchie
nel Comune di Castelluccio
dei Sauri (FG)



Comune di **Castelluccio Dei Sauri**

Piano Comunale dei Tratturi - Primi Adempimenti Comunali per l'Attuazione del P.U.T.T./P.

ALLEGATO n. 6

24-04-07 10:22 0803342259

BIP.DI U...&ARCH->00981814082 ECM

Pag. 01

Arch. Giambattista del Rosso
STUDIO TECNICO ASSOCIATO
Vico Fortunato n. 8 - 70056 Molfetta (Ba)
Tel/fax **080 334 46 67 / 080 334 22 59**

UFFICIO AMBIENTE
del Comune di Foggia
sede
alla c.se att.ne
preg.mo Arch. De Malo

Fax al n. 81 814082

Molfetta, 24.04.2007

Oggetto : Comune di **CASTELLUCCIO DEI SAURI (FG)**,
redazione documentazione relativa ai "primi adempimenti" (art. 5.05,NTA
del PUTT/P), perimetrazione dei "boschi e macchie" ricadenti all'interno
dei perimetri comunali (serie n.) - Bosco dell'Incoronata

Con riferimento alla cartografia del Bosco dell'Incoronata, così come disponibile in
rete da parte dell'Ufficio Parchi e Riserve Naturali della Regione Puglia, ed a seguito
di quanto Ella molto gentilmente significò con telefonate,

Si chiede conferma

(anche via fax) della **ESCLUSIONE** di quote del comune di Castelluccio dei Sauri
dall'area interna al perimetro del Bosco in questione.

L'occasione è gradita per esprimere il più vivo ringraziamento e apprezzamento per la
preziosa collaborazione.

CONFERRATO

CON OSSERVANZA
Il Tecnico incaricato
Arch. Giambattista del Rosso



Comune di Castelluccio Dei Sauri

Piano Comunale dei Tratturi - Primi Adempimenti Comunali per l'Attuazione del P.U.T.T./P.

ALLEGATO n. 7

DECRETO DEL PRESIDENTE DELLA GIUNTA

N. 381 DEL REGISTRO

OGGETTO: Istituzione della zona di ripopolamento e cattura "Vignali" sita in agro del comune di Castelluccio dei Sauri (FG). Ha.1.374.

IL PRESIDENTE DELLA REGIONE

VISTA la delibera G.R.n°7529/91 "Programma venatorio regionale. Annata 1991/92", esecutiva;

CONSIDERATO che il citato programma dà mandato al Presidente della Giunta regionale di provvedere, con proprio decreto di mera esecuzione, ad istituire le zone faunisticamente protette individuate al punto 2 dell'allegato "A" del citato programma, come delimitate dalle corografie annesse allo stesso;

CONSIDERATO che il punto 2 del sopracitato programma, indica come zona da istituire in zona di ripopolamento e cattura, perché idonea a favorire l'insediamento e la produzione della selvaggina, il suo irradiamento nelle zone circostanti. la sua cattura per il ripopolamento, la località "Vignali" sita in agro del comune di Castelluccio dei Sauri (FG), di Ha.1.374, secondo i confini e la delimitazione riportati nell'allegata corografia che costituiscono parte integrante del presente provvedimento;

RITENUTO di dover procedere alla istituzione di detta zona, in



Comune di Castelluccio Dei Sauri

Piano Comunale dei Tratturi - Primi Adempimenti Comunali per l'Attuazione del P.U.T.T./P.

attuazione della citata del.7529/91;

D E C R E T A

- è istituita, fino a nuova disposizione, la zona di ripopolamento e cattura denominata "Vignali" sita in agro del comune di Castelluccio dei Sauri(FG), per una estensione di Ha 1.374, secondo i confini e la delimitazione riportati nell'allegata corografia che fa parte integrante del presente provvedimento;
- l'Amm.ne Prov.le di Foggia, territorialmente competente, provvederà a notificare il presente provvedimento ai sensi della vigente legislazione regionale, nonché, successivamente, decorsi i termini previsti in assenza di ricorsi, alla tabellazione alla sorveglianza ed alla gestione della zona predetta, secondo i criteri e le modalità indicate al punto 2 della del.G.R.n°7529/91 "Programma venatorio regionale. Annata 1991/92;
- il presente decreto, di mera esecuzione della del.G.R.n°7529/91, sarà pubblicato sul Bollettino Ufficiale della Regione Puglia.

6 AGO. 1992

Bari, addì

IL COMPILATORE

D'Ambrosio

Il Presidente

IL COORDINATORE

[Signature]

F.to: BELLOMO

L'ASSESSORE

[Signature]

Non comporta adempimenti previsti dal 1° e 3° comma dello art. 63 della L.R. n. 17/77.

Il Coordinatore

Copia conforme all'originale che si trasmette a *[Signature]*

per i provvedimenti conseguenziali

Bari, 6 AGO. 1992

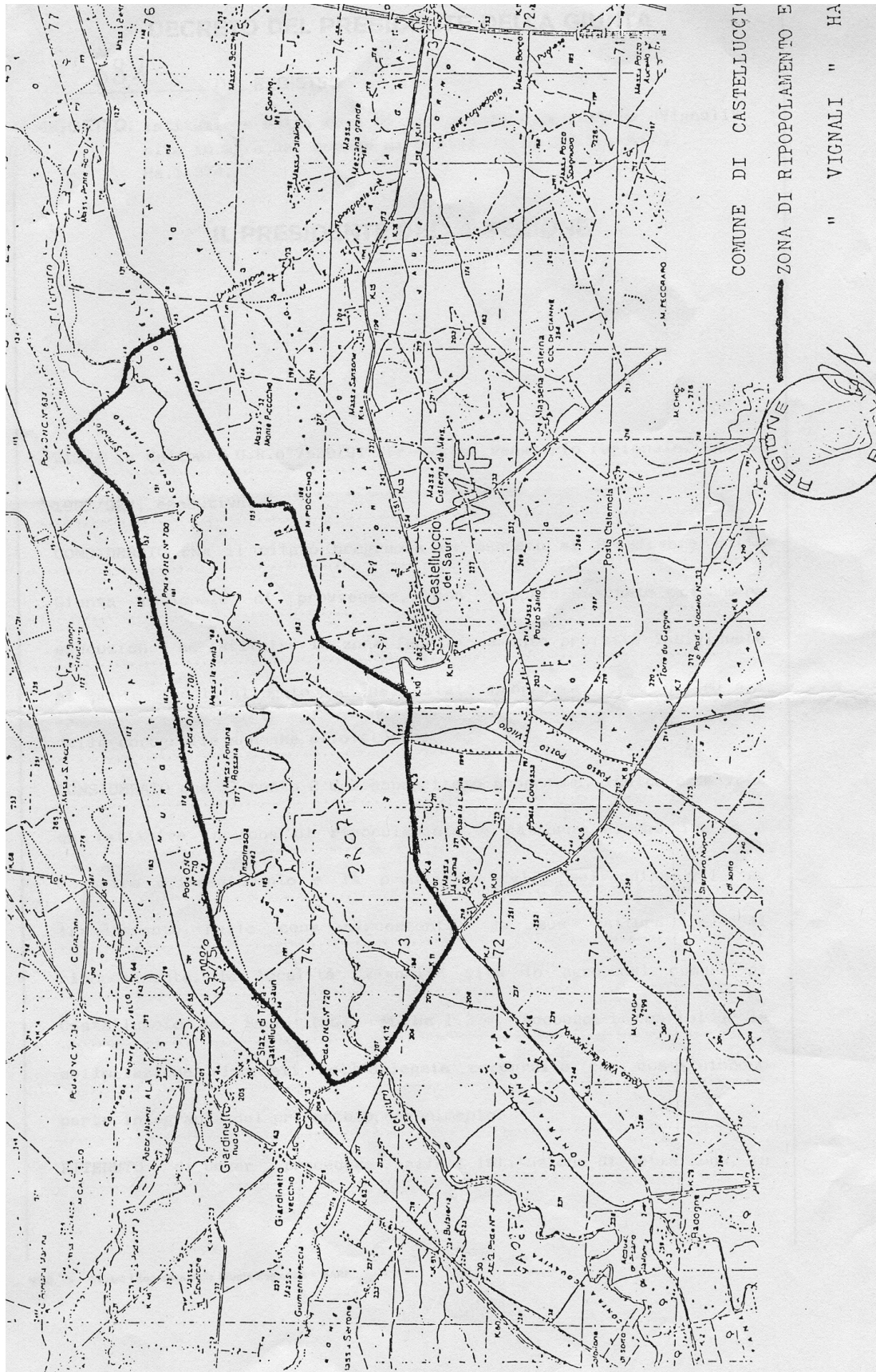
IL DIRIGENTE
(Dr. Marina Cancellaro)

[Signature]



Comune di Castelluccio Dei Sauri

Piano Comunale dei Tratturi - Primi Adempimenti Comunali per l'Attuazione del P.U.T.T./P.





Comune di **Castelluccio Dei Sauri**

Piano Comunale dei Tratturi - Primi Adempimenti Comunali per l'Attuazione del P.U.T.T./P.

ALLEGATO n. 8



Comune di **Castelluccio Dei Sauri**

Piano Comunale dei Tratturi - Primi Adempimenti Comunali per l'Attuazione del P.U.T.T./P.

ALLEGATO. 9





Comune di Castelluccio Dei Sauri

Piano Comunale dei Tratturi - Primi Adempimenti Comunali per l'Attuazione del P.U.T.T./P.

ALLEGATO n. 10

MODULARIO
S.G. - 3

MOD. 2



Ministero per i Beni e le Attività Culturali


SOPRINTENDENZA PER I BENI ARCHEOLOGICI DELLA PUGLIA - TARANTO

Prot. n. 14763 class. 34.15.04
del 18/10/07

All'Arch. Giambattista del Rosso
Studio Tecnico Associato
Vico Fortunato, 8
70056 MOLFETTA (BA)

OGGETTO: Comune di Castelluccio dei Sauri (FG) - Adempimenti PUTT/P "segnalazioni archeologiche".

Si trasmettono, come richiesto, stralci catastali con l'ubicazione degli interventi di scavo condotti dall'Ufficio scrivente sotto la direzione della dott.ssa Anna Maria Tunzi.


IL SOPRINTENDENTE
dott. GIUSEPPE ANDREASSI

AMT/ms

ISTITUTO PUGLIANO DI ANCIERI VALLO D'AGRO - 3


Soprintendenza per i Beni Archeologici della Puglia
1 - 74100 TARANTO - Via Duomo 33 - Tel.+39-099-4713511 - fax +39-099-4600126. E-mail: archeologica.taranto@libero.it




Comune di Castelluccio Dei Sauri

Piano Comunale dei Tratturi - Primi Adempimenti Comunali per l'Attuazione del P.U.T.T./P.

Alle Commissioni del Geom. Soldani -

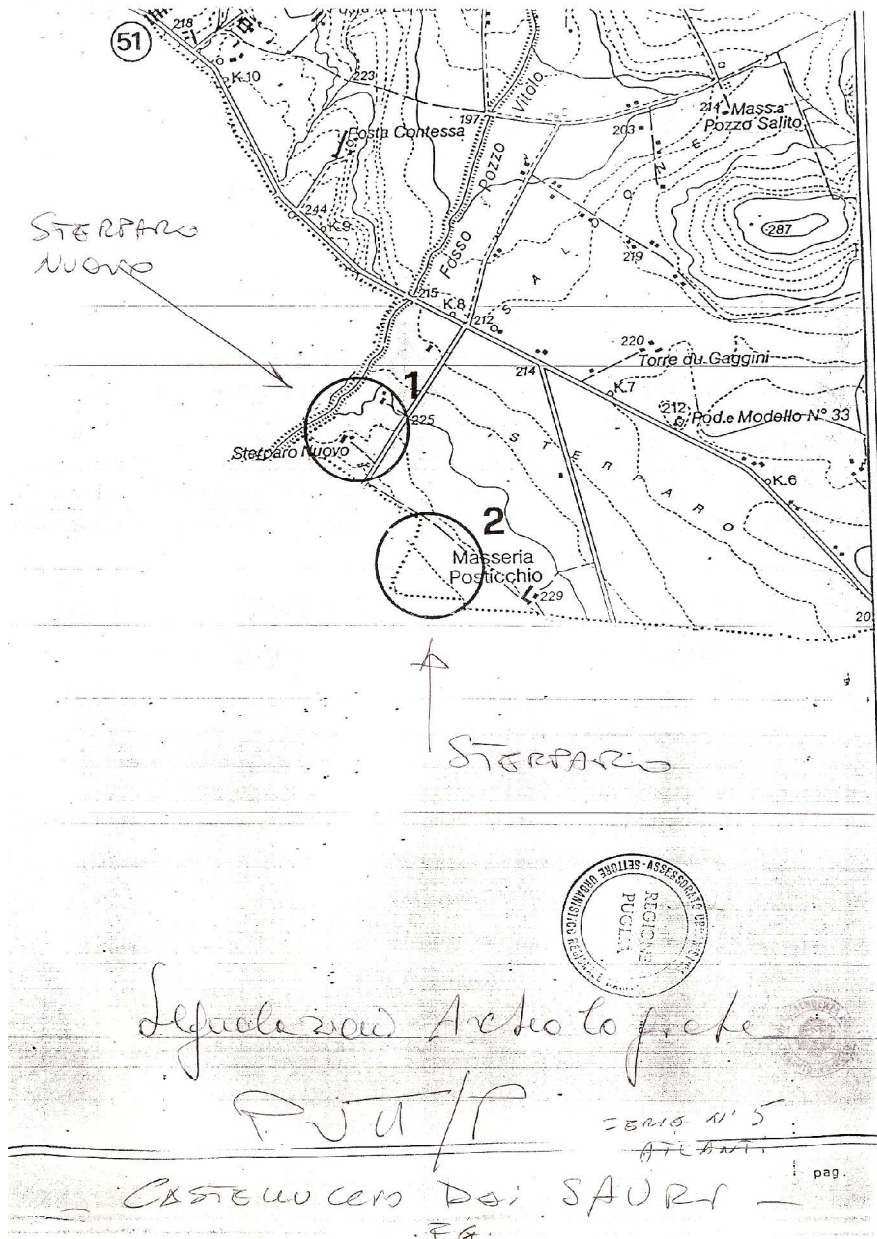
Sequela con Archeologica
Ponte - Sontorotto





Comune di Castelluccio Dei Sauri

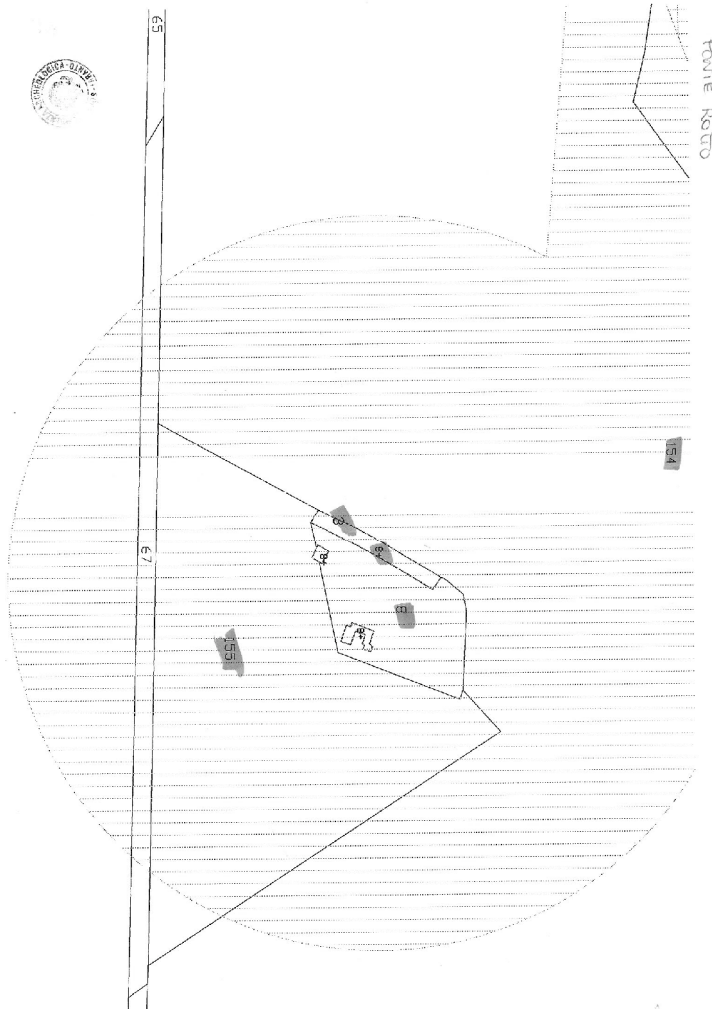
Piano Comunale dei Tratturi - Primi Adempimenti Comunali per l'Attuazione del P.U.T.T./P.





Comune di Castelluccio Dei Sauri

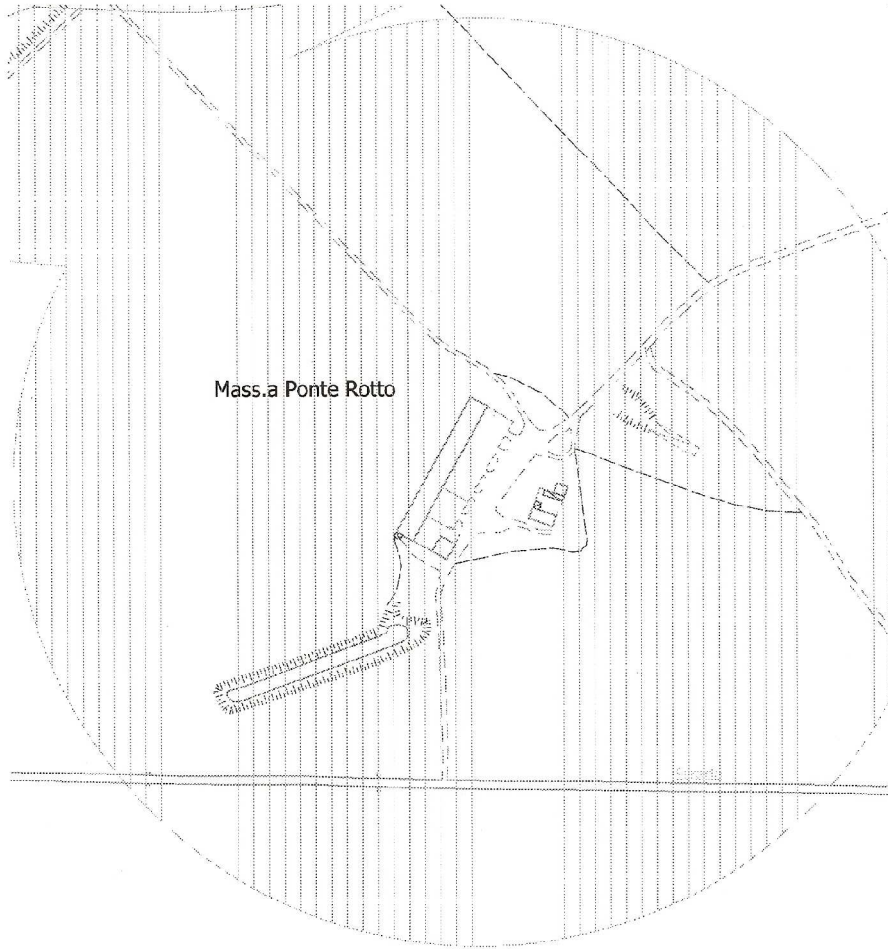
Piano Comunale dei Tratturi - Primi Adempimenti Comunali per l'Attuazione del P.U.T.T./P.





Comune di Castelluccio Dei Sauri

Piano Comunale dei Tratturi - Primi Adempimenti Comunali per l'Attuazione del P.U.T.T./P.





Comune di Castelluccio Dei Sauri

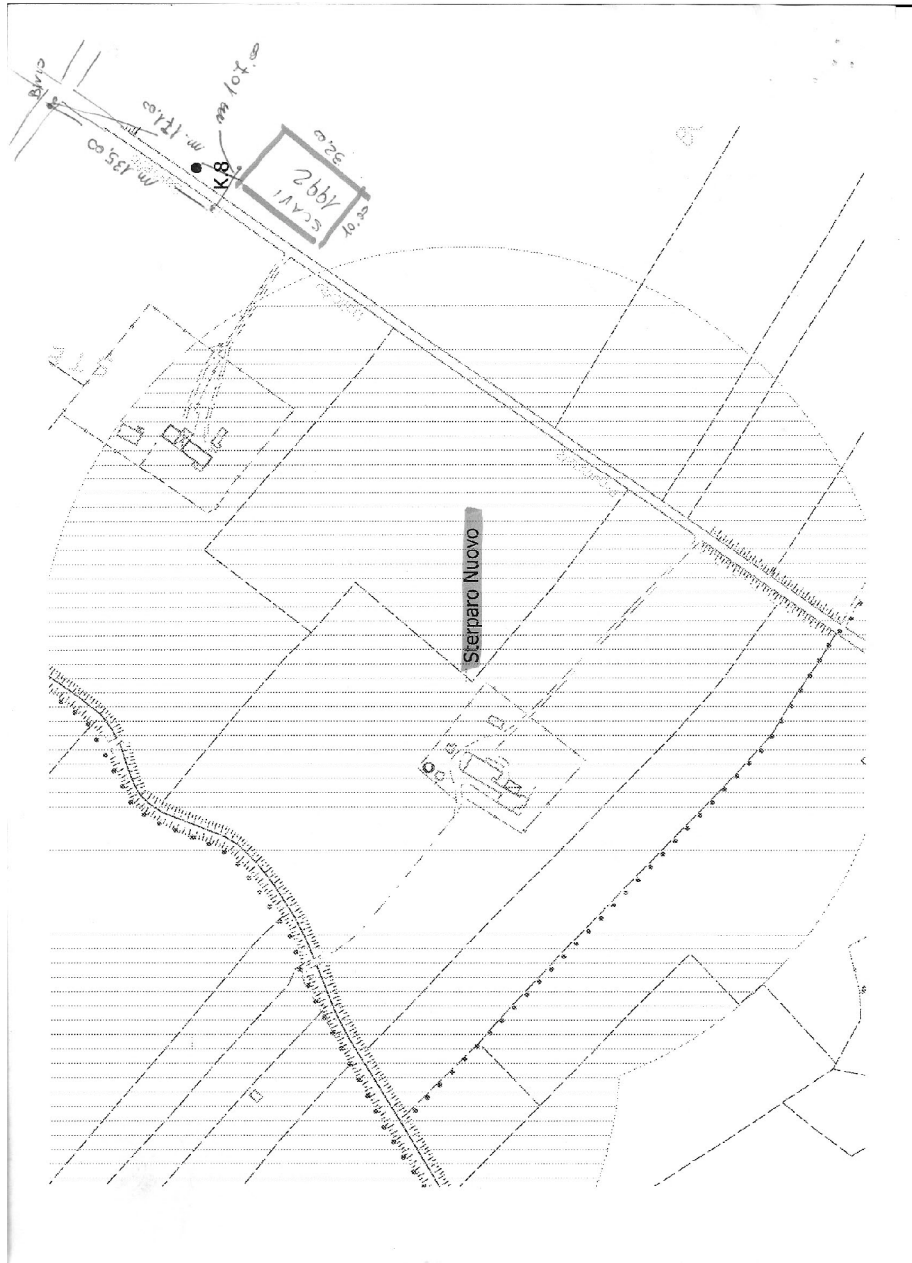
Piano Comunale dei Tratturi - Primi Adempimenti Comunali per l'Attuazione del P.U.T.T./P.





Comune di Castelluccio Dei Sauri

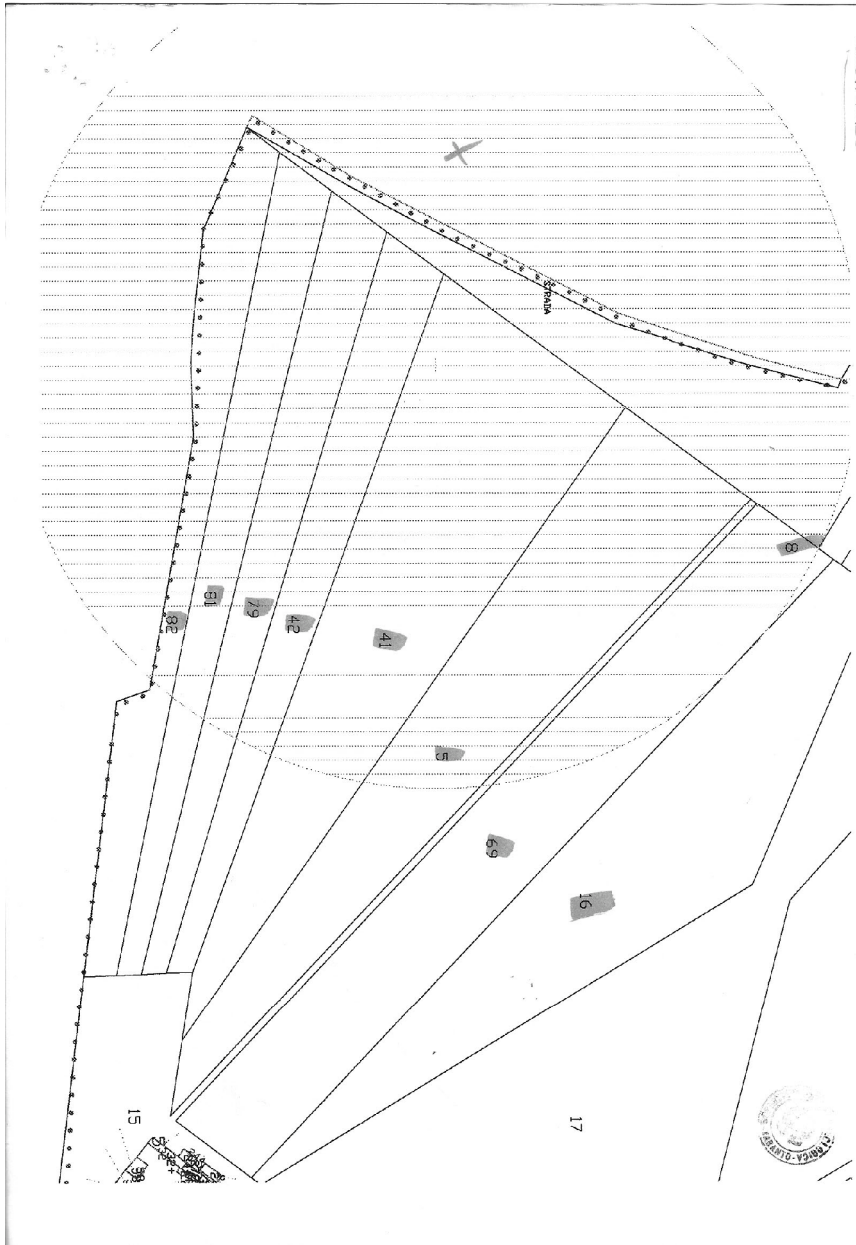
Piano Comunale dei Tratturi - Primi Adempimenti Comunali per l'Attuazione del P.U.T.T./P.





Comune di Castelluccio Dei Sauri

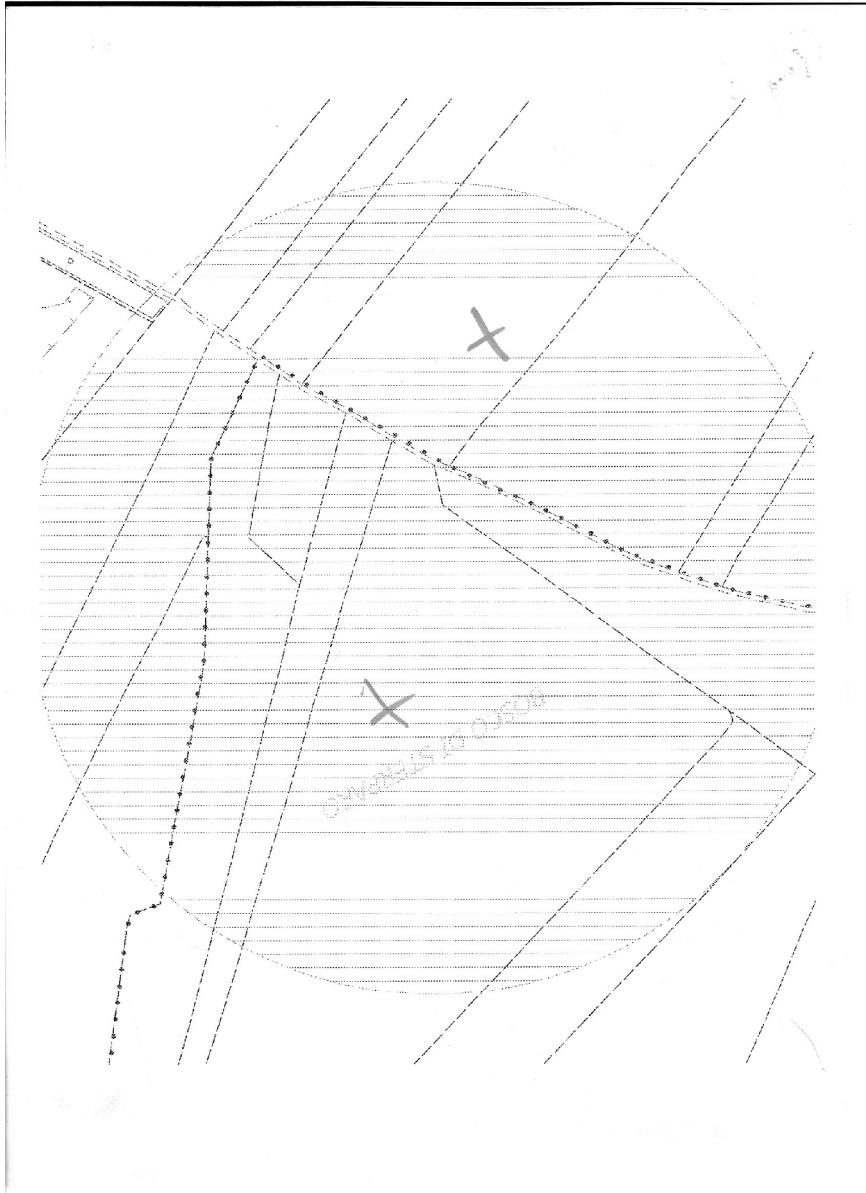
Piano Comunale dei Tratturi - Primi Adempimenti Comunali per l'Attuazione del P.U.T.T./P.





Comune di Castelluccio Dei Sauri

Piano Comunale dei Tratturi - Primi Adempimenti Comunali per l'Attuazione del P.U.T.T./P.






Comune di Castelluccio Dei Sauri

Piano Comunale dei Tratturi - Primi Adempimenti Comunali per l'Attuazione del P.U.T.T./P.

ALLEGATO n. 11



Taranto 06/07/2007

Ministero
per i Beni e le Attività Culturali
Soprintendenza per i Beni Archeologici della Puglia
Via Duomo, 33 - TARANTO

Arch. Giambattista del Rosso
Vico Fortunato, 8
70056 MOLFETTA

Prot. N. 8054 Allegato
cc. 10-01.00

E p. c. Al Centro Operativo per l'Archeologia
Della Daunia
Via De Nittis, 7
71100 FOGGIA

OGGETTO: Castelluccio dei Sauri., Porta Caione.

Dalla documentazione esistente presso il Centro Operativo di Foggia non risulta che detta località, che figura nei territori comunali limitrofi, appartenga al territorio comunale di Castelluccio dei Sauri.

IL SOPRINTENDENTE ARCHEOLOGO
(Dr. Giuseppe Andreassi)

FRN/



Comune di Castelluccio Dei Sauri

Piano Comunale dei Tratturi - Primi Adempimenti Comunali per l'Attuazione del P.U.T.T./P.

ALLEGATO n. 12

COMUNE DI CASTELLUCCIO DEI SAURI

(Provincia di Foggia)

- COMUNE di SPOLIA: vice sindaco dott. La Jlandra
- COMUNE di BOVINO: uff. tecnico: geom. Acquaviva
geom. de Angelis (collab. esterno)
- COMUNE di ORTANOVA: ^{ing.} di Conza
geom. uff. tecnico N. Fabiano
- REGIONE PUGLIA: dir. dos. Daria
geom. Masucci
dir. uff. dott. M. Tofante
- IFFETTORATO RIPARTIMENTALE delle FORESTE
rif. nr. 2 → prot. 2654 del 12 Apr. 2007
- AUTORITA' DI BACINO: rif. nato 14 Mag 2007 n. 2009
- SOPRINTENDENZA BBAA dott. Maulucci
(Foggia) geom. Gaudiano
- COMUNE di FOGGIA: uff. tec. gest. amb. dott. de Maio



Comune di Castelluccio Dei Sauri

Piano Comunale dei Tratturi - Primi Adempimenti Comunali per l'Attuazione del P.U.T.T./P.

VERBALE CONFERENZA PRELIMINARE DEI SERVIZI
(art. 14 bis L. 241/90 e ss. mm. e ii) del PRANO
COMUNALE DEI TRATTURI DEL COMUNE DI CASTEL-
LUCIO DEI SAURI (FG) del 15.05.2007
Con nota prot. 1487 del 05.04.2007 e successivamente
con nota prot. 1752 del 24.04.2007, il Commissario
Prefettizio D.ssa Daniela Aponte ed il Responsabile
del Servizio Tecnico geom. Alessandro Cocchiello,
indichiano per conferenza preliminare ^{dei servizi} del Piano
Comunale di Tratturi del Comune di Castelluccio
dei Sauri (FG) ai sensi dell'art. 14 bis L. 241/90
e ss. mm. e ii.

Tutto ciò avvenuto il giorno 15 maggio 2007
alle ore 14,00 risultano presenti: il Responsabile
del Servizio Tecnico Comune geom. Alessandro
Cocchiello, il geom. Michele Poto dipendente
comunale, il vice Sindaco del Comune di Troia
dott. Leonardo, il rappresentante dell'Ufficio Tecnico
del Comune di Bovino geom. Leporella ed
il geom. de Angelis - elaboratore esterno,
l'Assessore del Comune di Aviano ing. Di
Cristo ed il geom. N. Fabiano dell'Ufficio
Tecnico dello stesso Comune, il sup. G. Boia
Dir. Regione Puglia - Ufficio Parco Tratturi,



Comune di Castelluccio Dei Sauri

Piano Comunale dei Tratturi - Primi Adempimenti Comunali per l'Attuazione del P.U.T.T./P.

Il Mr. Ryan Raffa dott. H. Rapate ed il paese Sauri
della zona Eute, il dott. Maulucci ed il paese.
Gaudens in rappresentanza Sovrintendenza Uff. del Archeologia
- Paesaggio, il Comune di Foppa sulla persona
del dott. de Noto - dir. Uff. Tecnica Servizi Subacquei
ed infine il Tecnico Luciano and. Graubertina
del Roso ed i suoi collaboratori.

La Regione Puglia Legge 11 - Art. 100 della
Riforma Amministrativa - Servizi Forestali -
Servizi Provinciali di Foppa - ha inviato
nota prot. di arrivo al Comune di Castelluccio

2654 del 12.04.2007 a cui il Comune
ha risposto con nota prot. 1750 del 24.04.2007.

L'Autore di Area della Puglia ha inviato
nota prot. di arrivo al Comune di Castelluccio
di Sauri n. 1009 del 14.05.2007

Il Mr. Graubertina del Roso illustra
la situazione storica ed amministrativa
Tecnica dei Tratturi in progetto con riferimento
alla documentazione inviata in formato
digitale agli Enti interessati.

Dalla discussione generale si evince l'esistenza
di zone a tutela paesaggistica le quali
prevalgono rispetto ai Tratturi, determinando
zone di inidoneità di 30 m. da scoppio
per inidoneità in
intorno alle scoppie



Comune di Castelluccio Dei Sauri

Piano Comunale dei Tratturi - Primi Adempimenti Comunali per l'Attuazione del P.U.T.T./P.

15-MAG-2007 11:25 Da:AOB PUGLIA

0884670376

A:0881 962263

P. 1/1

COMUNE DI CASTELLUCCIO DEI SAURI
ARRIVO
 15 MAG 2007
 Prot. N° 2030 Cat.

Al presente si non segue l'invio del documento originale, in sensi della L. 43 comma 3 del D.D. n° 448 del 26.12.2000.



AUTORITÀ DI BACINO DELLA PUGLIA
 L.R. 8 Dicembre 2002 n. 19
 C/o TECNOPOLIS CSATA

Autorità di Bacino della Puglia
 AOB Protocollo Generale
 15/06/2007 11:26 - 0803857
 PROTOCOLLO USCITA

Str. Prov. per Casamassima Km 3 - 70010 Valenzano - Bari
 tel. 080 4670330 / 209 / 887 - fax. 080 4670376
 C.F. 83288020724
 www.adb.puglia.it e-mail: segreteria@adb.puglia.it

Comune di CASTELLUCCIO DEI SAURI
 Servizio Tecnico
 Fax 0881-962263

Oggetto: Piano Comunale Tratturi (P.C.T.), art. 2 L.R. n. 29 del 23.12.2003 - Tratturelli: Castelluccio dei Sauri - Foggia (PUTT/P; ID 64 N_PROG_R. 35), Cerignola - Porta di Bovino (PUTT/P; ID 80 N_PROG_R. 51) - Confonza Preliminare dei servizi del 15.05.2007, ore 10,30 presso Comune di Castelluccio Dei Sauri.

Si riscontra la Vs. nota n. 1752 del 24 aprile 2007, trasmessa a questa Autorità in data 27 aprile 2007 ed acquisita il 30 aprile 2007, prot. n. 3414, riguardante la convocazione della Conferenza Preliminare dei Servizi per l'acquisizione dei pareri relativi al Piano Comunale Tratturi di cui all'oggetto.

Visti gli elaborati trasmessi con nota suddetta e la cartografia del Piano statico di Assetto Idrogeologico (PAI), approvato dal C.I. dell'Autorità di Bacino della Puglia con propria Delibera n. 39 del 30 novembre 2005, si precisa quanto di seguito. Dalla documentazione tecnica trasmessa non si evince la tipologia degli interventi a farsi, pertanto, non risulta possibile la valutazione, ancorché preliminare, della compatibilità degli stessi con i contenuti del PAI e con le prescrizioni delle relative N.T.A.

Considerato che i tracciati dei centri in esame risultano parzialmente in aree attualmente classificate dal PAI quali "alvei fluviali in modellamento attivo ed aree golenali", in "fasce di pertinenza fluviale" ed in "aree a pericolosità geomorfologica media e moderata (P.G.1)", ad esse si applica quanto previsto, rispettivamente, dagli artt. 6, 10 e 15 delle Norme Tecniche di Attuazione del PAI, divenute vigenti contestualmente alla data di approvazione del Piano.

In particolare, si precisa che per gli interventi previsti in aree regolamentate dagli articoli 6 e 10 è necessario redigere uno studio di compatibilità idrologica ed idraulica che ne analizzi compiutamente gli effetti sul regime idraulico a monte ed a valle delle aree interessate.

Mentre, per gli interventi ricadenti in aree a pericolosità geomorfologica media e moderata (P.G.1), ai sensi dell'art. 15, è nelle facoltà dell'Autorità di Bacino, in funzione della valutazione del rischio ad essi associato, richiedere la redazione di uno studio di compatibilità geologica e geotecnica che ne analizzi gli effetti sulla stabilità delle aree interessate.

Pertanto, rinviando la richiesta di eventuale documentazione integrativa e la formulazione del parere sugli interventi alla trasmissione a questo Ente di una dettagliata relazione tecnica descrittiva degli stessi, si richiede l'acquisizione della presente nota agli atti della Conferenza Preliminare di Servizi del 15 maggio 2007.

Tanto si comunica per quanto di competenza.

Responsabile del Procedimento,
 Ing. Stefano Pugliese
 Tel. 0881-9670012

Il Segretario Generale
 Prof. Ing. Antonio Rosario Di Santo
 Puglia
 del 05/05/2007
 N° 19
 PUGLIA



Comune di Castelluccio Dei Sauri

Piano Comunale dei Tratturi - Primi Adempimenti Comunali per l'Attuazione del P.U.T.T./P.

ALLEGATO n. 13

Comune di Castelluccio Dei Sauri (Piano
Tratturi)

L'anno due milasette, addì otto del
mese di giugno alle ore 19,00 si è riuni-
ta nella sala consiliare del Comune di
Castelluccio dei Sauri i rappresentanti
di vari enti interessati alla presen-
za.

Sono presenti:

- Sig. Antonio Dal Pione - Sindaco di Castel-
luccio dei Sauri
 - Dr. Baiar - Ufficio Tratturi - Regione Puglia
 - Dr. Mancusi - Soprintendente Archeologica
 - Arch. Blarione di Palo - Responsabile Urbanistico
del Comune di Ortona;
 - Gian. Acquarosa e Gian. Di Angelo in qualità
di Tecnico comunale e collaboratore (libero
professionista);
 - Di Corso - Animo - ORTONOVA
Gian. Fabiano Nanni - Off. Tec. - ORTONOVA
 - Gian. Alessandro Consiglio - Resp. Ser. Tec. Castell. S.
- I rappresentanti dopo aver discusso di comune
accordo hanno unanimemente che del
Tratturo n. 51 - Ponte di Bovino
- Cavigliole, è, precisamente dai figli



Comune di **Castelluccio Dei Sauri**

Piano Comunale dei Tratturi - Primi Adempimenti Comunali per l'Attuazione del P.U.T.T./P.

19, 10, 11, 12, 13, 14, 15, 16, 17, 18, 19, 20, 21, 22, 23, 24, 25, 26, 27, 28, 29, 30, 31, 32, 33, 34, 35, 36, 37, 38, 39, 40, 41, 42, 43, 44, 45, 46, 47, 48, 49, 50, 51, 52, 53, 54, 55, 56, 57, 58, 59, 60, 61, 62, 63, 64, 65, 66, 67, 68, 69, 70, 71, 72, 73, 74, 75, 76, 77, 78, 79, 80, 81, 82, 83, 84, 85, 86, 87, 88, 89, 90, 91, 92, 93, 94, 95, 96, 97, 98, 99, 100, 101, 102, 103, 104, 105, 106, 107, 108, 109, 110, 111, 112, 113, 114, 115, 116, 117, 118, 119, 120, 121, 122, 123, 124, 125, 126, 127, 128, 129, 130, 131, 132, 133, 134, 135, 136, 137, 138, 139, 140, 141, 142, 143, 144, 145, 146, 147, 148, 149, 150, 151, 152, 153, 154, 155, 156, 157, 158, 159, 160, 161, 162, 163, 164, 165, 166, 167, 168, 169, 170, 171, 172, 173, 174, 175, 176, 177, 178, 179, 180, 181, 182, 183, 184, 185, 186, 187, 188, 189, 190, 191, 192, 193, 194, 195, 196, 197, 198, 199, 200, 201, 202, 203, 204, 205, 206, 207, 208, 209, 210, 211, 212, 213, 214, 215, 216, 217, 218, 219, 220, 221, 222, 223, 224, 225, 226, 227, 228, 229, 230, 231, 232, 233, 234, 235, 236, 237, 238, 239, 240, 241, 242, 243, 244, 245, 246, 247, 248, 249, 250, 251, 252, 253, 254, 255, 256, 257, 258, 259, 260, 261, 262, 263, 264, 265, 266, 267, 268, 269, 270, 271, 272, 273, 274, 275, 276, 277, 278, 279, 280, 281, 282, 283, 284, 285, 286, 287, 288, 289, 290, 291, 292, 293, 294, 295, 296, 297, 298, 299, 300, 301, 302, 303, 304, 305, 306, 307, 308, 309, 310, 311, 312, 313, 314, 315, 316, 317, 318, 319, 320, 321, 322, 323, 324, 325, 326, 327, 328, 329, 330, 331, 332, 333, 334, 335, 336, 337, 338, 339, 340, 341, 342, 343, 344, 345, 346, 347, 348, 349, 350, 351, 352, 353, 354, 355, 356, 357, 358, 359, 360, 361, 362, 363, 364, 365, 366, 367, 368, 369, 370, 371, 372, 373, 374, 375, 376, 377, 378, 379, 380, 381, 382, 383, 384, 385, 386, 387, 388, 389, 390, 391, 392, 393, 394, 395, 396, 397, 398, 399, 400, 401, 402, 403, 404, 405, 406, 407, 408, 409, 410, 411, 412, 413, 414, 415, 416, 417, 418, 419, 420, 421, 422, 423, 424, 425, 426, 427, 428, 429, 430, 431, 432, 433, 434, 435, 436, 437, 438, 439, 440, 441, 442, 443, 444, 445, 446, 447, 448, 449, 450, 451, 452, 453, 454, 455, 456, 457, 458, 459, 460, 461, 462, 463, 464, 465, 466, 467, 468, 469, 470, 471, 472, 473, 474, 475, 476, 477, 478, 479, 480, 481, 482, 483, 484, 485, 486, 487, 488, 489, 490, 491, 492, 493, 494, 495, 496, 497, 498, 499, 500, 501, 502, 503, 504, 505, 506, 507, 508, 509, 510, 511, 512, 513, 514, 515, 516, 517, 518, 519, 520, 521, 522, 523, 524, 525, 526, 527, 528, 529, 530, 531, 532, 533, 534, 535, 536, 537, 538, 539, 540, 541, 542, 543, 544, 545, 546, 547, 548, 549, 550, 551, 552, 553, 554, 555, 556, 557, 558, 559, 560, 561, 562, 563, 564, 565, 566, 567, 568, 569, 570, 571, 572, 573, 574, 575, 576, 577, 578, 579, 580, 581, 582, 583, 584, 585, 586, 587, 588, 589, 590, 591, 592, 593, 594, 595, 596, 597, 598, 599, 600, 601, 602, 603, 604, 605, 606, 607, 608, 609, 610, 611, 612, 613, 614, 615, 616, 617, 618, 619, 620, 621, 622, 623, 624, 625, 626, 627, 628, 629, 630, 631, 632, 633, 634, 635, 636, 637, 638, 639, 640, 641, 642, 643, 644, 645, 646, 647, 648, 649, 650, 651, 652, 653, 654, 655, 656, 657, 658, 659, 660, 661, 662, 663, 664, 665, 666, 667, 668, 669, 670, 671, 672, 673, 674, 675, 676, 677, 678, 679, 680, 681, 682, 683, 684, 685, 686, 687, 688, 689, 690, 691, 692, 693, 694, 695, 696, 697, 698, 699, 700, 701, 702, 703, 704, 705, 706, 707, 708, 709, 710, 711, 712, 713, 714, 715, 716, 717, 718, 719, 720, 721, 722, 723, 724, 725, 726, 727, 728, 729, 730, 731, 732, 733, 734, 735, 736, 737, 738, 739, 740, 741, 742, 743, 744, 745, 746, 747, 748, 749, 750, 751, 752, 753, 754, 755, 756, 757, 758, 759, 760, 761, 762, 763, 764, 765, 766, 767, 768, 769, 770, 771, 772, 773, 774, 775, 776, 777, 778, 779, 780, 781, 782, 783, 784, 785, 786, 787, 788, 789, 790, 791, 792, 793, 794, 795, 796, 797, 798, 799, 800, 801, 802, 803, 804, 805, 806, 807, 808, 809, 810, 811, 812, 813, 814, 815, 816, 817, 818, 819, 820, 821, 822, 823, 824, 825, 826, 827, 828, 829, 830, 831, 832, 833, 834, 835, 836, 837, 838, 839, 840, 841, 842, 843, 844, 845, 846, 847, 848, 849, 850, 851, 852, 853, 854, 855, 856, 857, 858, 859, 860, 861, 862, 863, 864, 865, 866, 867, 868, 869, 870, 871, 872, 873, 874, 875, 876, 877, 878, 879, 880, 881, 882, 883, 884, 885, 886, 887, 888, 889, 890, 891, 892, 893, 894, 895, 896, 897, 898, 899, 900, 901, 902, 903, 904, 905, 906, 907, 908, 909, 910, 911, 912, 913, 914, 915, 916, 917, 918, 919, 920, 921, 922, 923, 924, 925, 926, 927, 928, 929, 930, 931, 932, 933, 934, 935, 936, 937, 938, 939, 940, 941, 942, 943, 944, 945, 946, 947, 948, 949, 950, 951, 952, 953, 954, 955, 956, 957, 958, 959, 960, 961, 962, 963, 964, 965, 966, 967, 968, 969, 970, 971, 972, 973, 974, 975, 976, 977, 978, 979, 980, 981, 982, 983, 984, 985, 986, 987, 988, 989, 990, 991, 992, 993, 994, 995, 996, 997, 998, 999, 1000



Comune di **Castelluccio Dei Sauri**

Piano Comunale dei Tratturi - Primi Adempimenti Comunali per l'Attuazione del P.U.T.T./P.