





Attuazione del P.R.G. vigente

-  aree urbane già trasformate*
-  aree urbane zonizzate in fase di trasformazione**
-  aree urbane zonizzate non già completamente trasformate*

* : comprende le zone territoriali omogenee A, B, C, D, F
 ** : a seguito di progetti presentati , comprende zone territoriali omogenee di tipo C, D, F

Zonizzazione di piano

-  **D** zona territoriale omogenea



REGIONE PUGLIA
 PROVINCIA DI FOGGIA
 COMUNE DI
CASTELLUCCIO DEI SAURI
 PIANO URBANISTICO GENERALE



4° SETTORE - UFFICIO PIANIFICAZIONE, PIANI STRATEGICI, AMBIENTE
 Arch. Giambattista del Rosso

Collaboratori interni: Geom. Michele Doto
 Geom. Alessandro Consiglio

Collaboratori esterni: Agr. Gemma Breglia
 Arch. Franca Sciscioli
 Geom. Nicolò De Simone
 Geol. Ignazio Mancini
 Ing. Corrado Altomare
 Arch. Giovanni Di Francesco
 Geol. Donato Fatigato
 Geol. Michele Doto

ALLEGATI GRAFICI AL DOCUMENTO
 PROGRAMMATICO PRELIMINARE (D.P.P.)

Risorse insediative
 Stato di attuazione della pianificazione vigente

SERIE
D

2
 TAVOLA

IL SINDACO
Ing. Antonio del Priore

GEN 08
 AGO 10
 1:5.000