COMUNE DI CASTELLUCCIO DEI SAURI (FG)

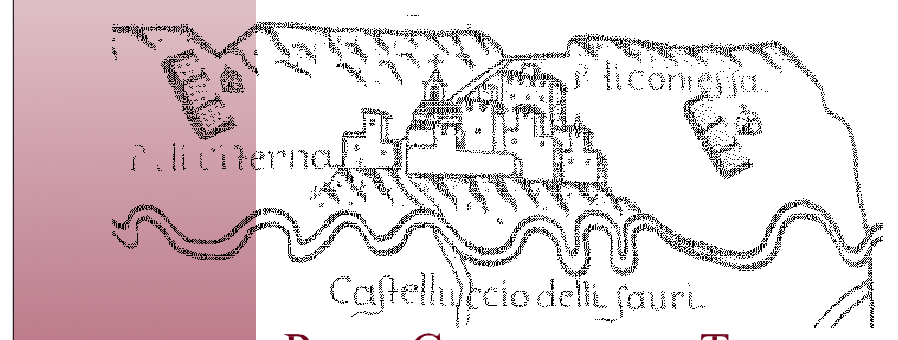
Castelluccio delli Sauri
Cherna
Conigia

PIANO COMUNALE DEI TRATTURI

Art. 2 L.R. 29 del 23.12.2003

Progettista incaricato: **Arch. Giambattista del Rosso**

Collaborazione:
Agr. Breglia Gemma
Arch. De Giglio Marta
Arch. Masellis Rosanna Ildegarde
Geol. Mancini Ignazio
Geom. De Nittis Giuseppe
Ing. Altomare Corrado
Ing. Giordano Alessandra
Ing. Maggio Alessandro

Collaborazione e cartografazioni:
Geom. De Robertis Alessandro
Geom. De Simine Nicolò

Inquadramento comunale

Base catastale 1:5.000

Regio tratturello n° 51

SERIE II

02 TAVOLA

LUG '07

Individuazione plametrica dei tratturelli

N° 51 Ponte di Bovino - Ordona - Cerignola
N° 35 Castellucio dei Sauri - Foggia

Ricostruzione per larghezze normali ove impossibile ricostruire la base catastale.

Rif. Elenco tratturi, tratturelli, bracci e riposi.
Regione Puglia - Ass.to AA.GG. - Settore demanio e patrimonio - Commissariato reintegra tratturi.

Ricostruzione planimetrica dei tratturelli

(51) Tratturello N° 51 Ponte di Bovino - Ordona - Cerignola
Larghezza normale 27,75 comprendente la S.P. 161

(35) Tratturello N° 35 Castellucio dei Sauri - Foggia
Larghezza normale 18,50 comprendete la S.C. Regio Tratturello Foggia - Castelluccio

(SC) Tratto viario a valenza storica (strada comunale Tratturo di Foggia)

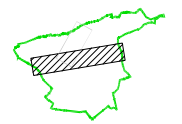

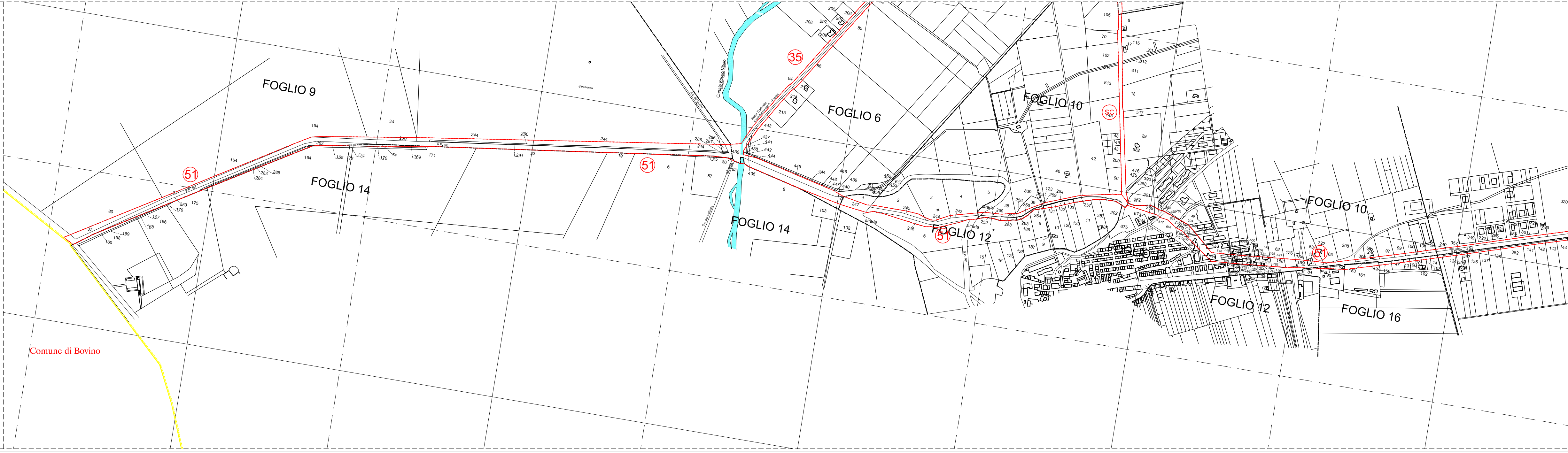
FOGLIO 9
FOGLIO 14
FOGLIO 14
FOGLIO 6
FOGLIO 10
FOGLIO 12
FOGLIO 12
FOGLIO 10
FOGLIO 16
51
51
51
51
35
SC
Comune di Bovino
Canale Fosso Viulo

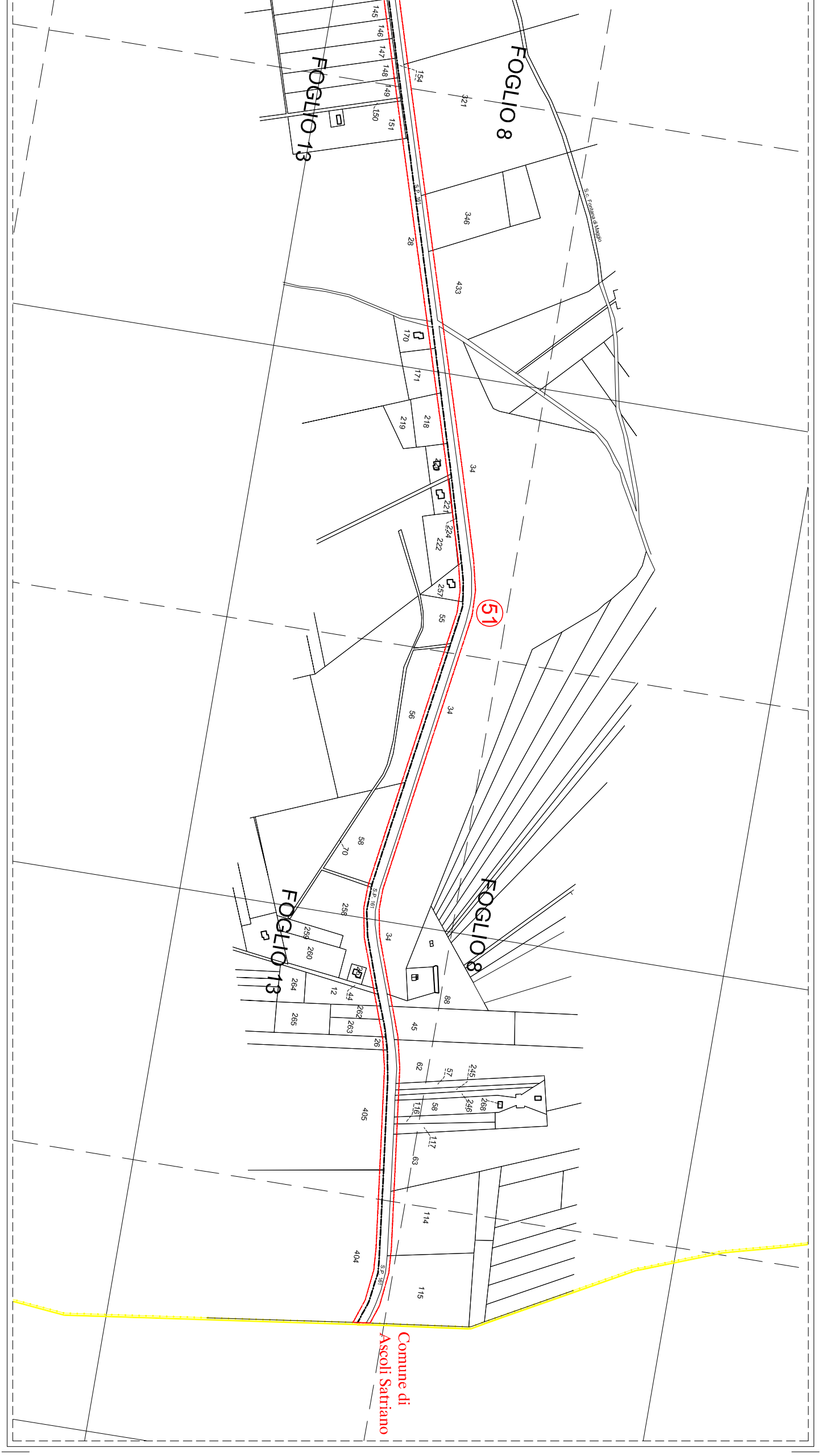
FOGLIO 13
FOGLIO 8
FOGLIO 8
FOGLIO 13
(51)
Comune di Ascoli Satriano
S.P. 161
S.c. Fontana di Maggio
145
146
147
148
149
150
151
154
321
346
28
433
170
171
218
219
34
221
224
222
257
55
56
34
58
70
258
34
259
260
12
44
264
265
262
263
26
88
45
62
57
245
58
246
268
116
117
63
405
114
404
115