COMUNE DI CASTELLUCCIO DEI SAURI (FG)

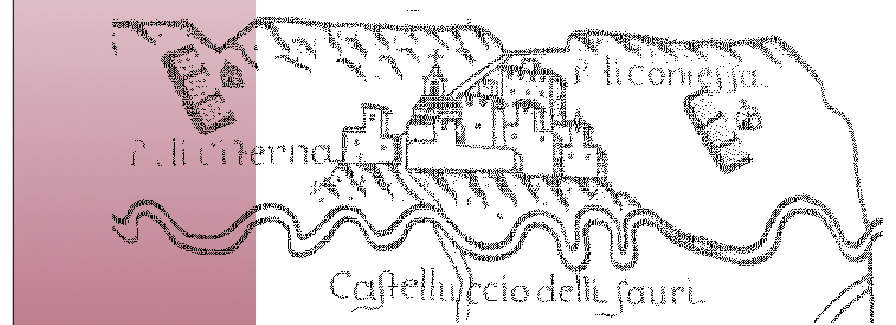

PIANO COMUNALE DEI TRATTURI

Art. 2 L.R. 29 del 23.12.2003

Progettista incaricato:	**Arch. Giambattista del Rosso**
Collaborazione:	**Agr. Breglia Gemma** **Arch. De Giglio Marta** **Arch. Masellis Rosanna Ildegarde** **Geol. Mancini Ignazio** **Geom. De Nittis Giuseppe** **Ing. Altomare Corrado** **Ing. Giordano Alessandra** **Ing. Maggio Alessandro**
Collaborazione e cartografazioni:	**Geom. De Robertis Alessandro** **Geom. De Simine Nicolò**

SERIE
II

Inquadramento comunale

Base ortofotografica 1:5.000

05
TAVOLA

LUG '07

Regio tratturello n° 51

Individuazione plametrica dei tratturelli

N° 51 Ponte di Bovino - Ordona - Cerignola
N° 35 Castellucio dei Sauri - Foggia

Ricostruzione per larghezze normali ove impossibile ricostruire la base catastale.

Rif. Elenco tratturi, tratturelli, bracci e riposi.
Regione Puglia - Ass.to AA.GG. - Settore demanio e patrimonio - Commissariato reintegra tratturi.

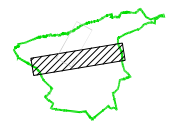▭	Ricostruzione planimetrica dei tratturelli
(51)	Tratturello N° 51 Ponte di Bovino - Ordona - Cerignola Larghezza normale 27,75 comprendente la S.P. 161
㉟	Tratturello N° 35 Castellucio dei Sauri - Foggia Larghezza normale 18,50 comprendete la S.C. Regio Tratturello Foggia - Castelluccio
SC	Tratto viario a valenza storica (strada comunale Tratturo di Foggia)