COMUNE DI CASTELLUCCIO DEI SAURI (FG)

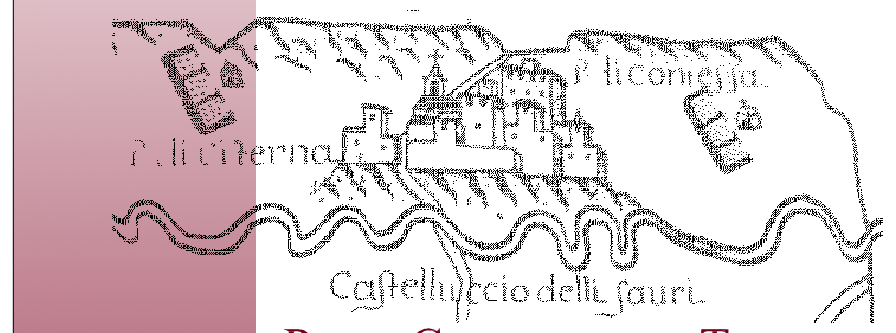
P. li Citerna
P. li Conegia
Castelluccio delli ſauri

PIANO COMUNALE DEI TRATTURI

Art. 2 L.R. 29 del 23.12.2003

Progettista incaricato:	**Arch. Giambattista del Rosso**
Collaborazione:	**Agr. Breglia Gemma** **Arch. De Giglio Marta** **Arch. Masellis Rosanna Ildegarde** **Geol. Mancini Ignazio** **Geom. De Nittis Giuseppe** **Ing. Altomare Corrado** **Ing. Giordano Alessandra** **Ing. Maggio Alessandro**
Collaborazione e cartografazioni:	**Geom. De Robertis Alessandro** **Geom. De Simine Nicolò**

Vincolistica regionale

Ambiti Estesi P.U.T.T./P. Foggia Serie n°11 1:5.000

Regio tratturello n° 51

SERIE III

02 TAVOLA

LUG '07

Atlanti PUTT/P Foggia
Ambiti territoriali estesi

Atlanti delle cartografie - Serie n. 11

▦	Ambito di tipo B - Valore rilevante
▥	Ambito di tipo C - Valore distinguibile
▤	Ambito di tipo D - Valore relativo
	Ricostruzione planimetrica dei tratturelli
(51)	Tratturello N° 51 Ponte di Bovino - Ordona - Cerignola Larghezza normale 27,75 comprendente la S.P. 161
(35)	Tratturello N° 35 Castellucio dei Sauri - Foggia Larghezza normale 18,50 comprendete la S.C. Regio Tratturello Foggia - Castelluccio
(SC)	Tratto viario a valenza storica (strada comunale Tratturo di Foggia)

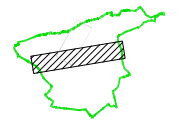

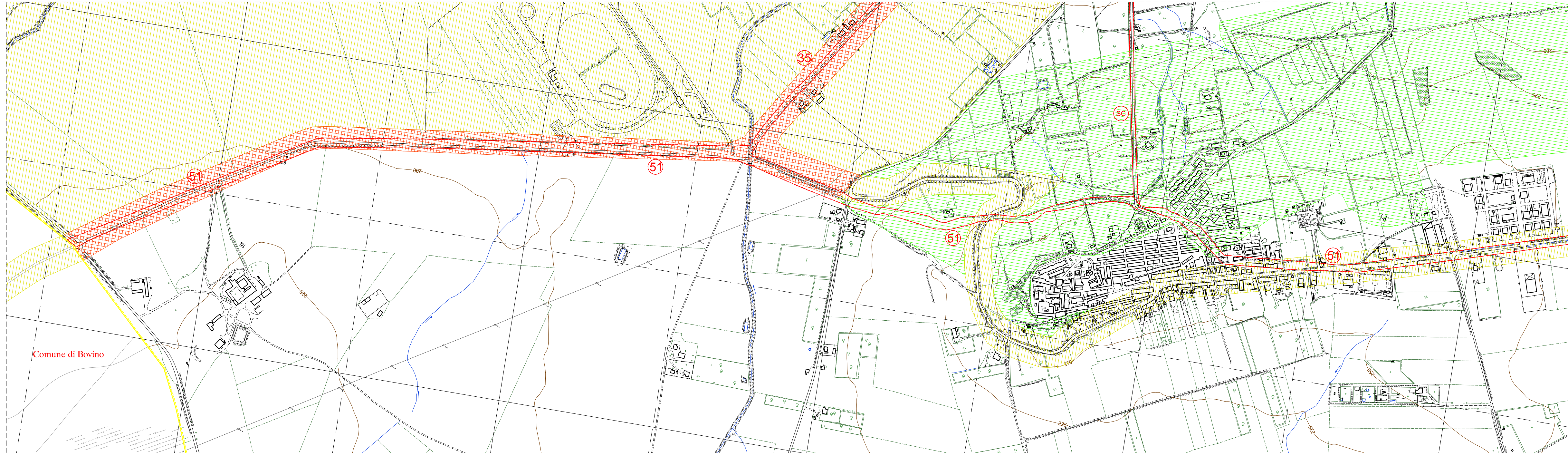
51
35
51
51
51
SC
Comune di Bovino

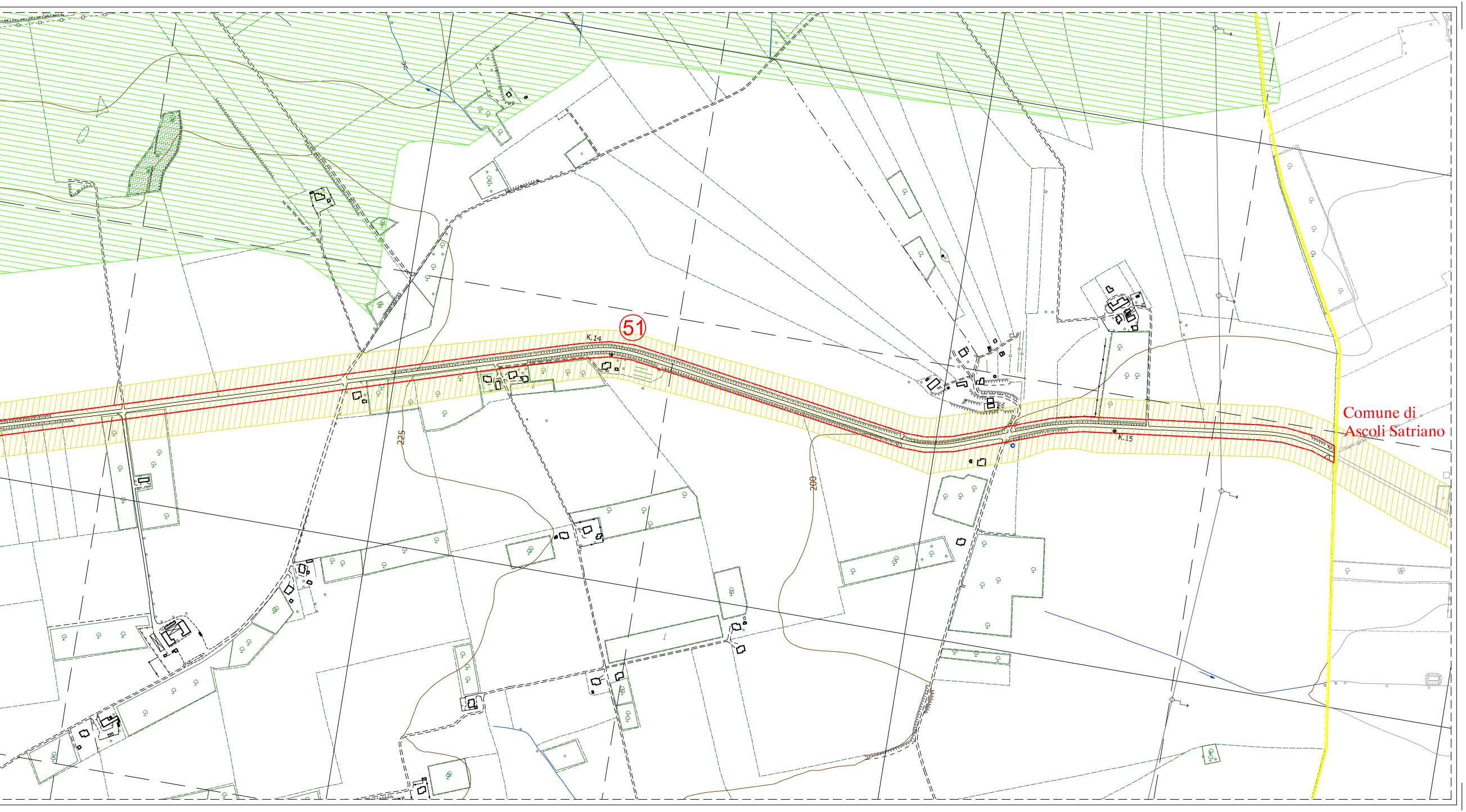
(51)
K.14
225
200
K.15
Comune di
Ascoli Satriano