COMUNE DI CASTELLUCCIO DEI SAURI (FG)

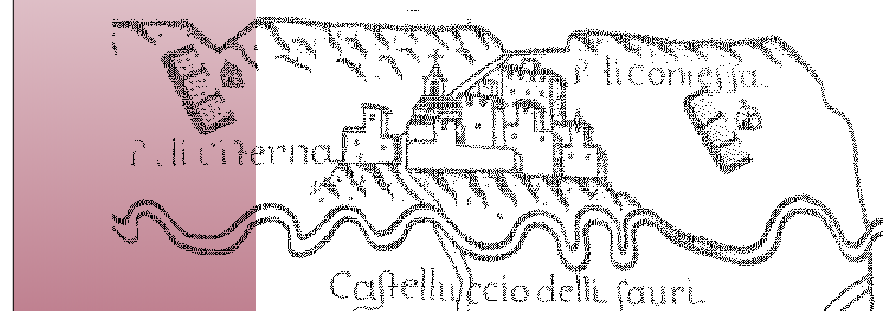

PIANO COMUNALE DEI TRATTURI

Art. 2 L.R. 29 del 23.12.2003

Progettista incaricato: **Arch. Giambattista del Rosso**

Collaborazione:
Agr. Breglia Gemma
Arch. De Giglio Marta
Arch. Masellis Rosanna Ildegarde
Geol. Mancini Ignazio
Geom. De Nittis Giuseppe
Ing. Altomare Corrado
Ing. Giordano Alessandra
Ing. Maggio Alessandro

Collaborazione e cartografazioni:
Geom. De Robertis Alessandro
Geom. De Simine Nicolò

Vincolistica regionale

Ambiti Territoriali Distinti

1:5.000

Regio tratturello n° 51

SERIE IV

02 TAVOLA

LUG '07

Ambiti territoriali distinti

Serie n. 03 - vincolo idrogeologico

Serie n. 04 - Boschi, biotipo, macchie, parchi

Serie n. 05 - segnalazioni archeologiche (vedi legenda)
- vedi legenda

Serie n. 06 - Idrografia superficiale
- alveo
- zone umide

Serie n. 07 - Usi civici
- legittimati
- reintegrati

Serie n. 09 - vincolo faunistico

Serie n. 10 - Idrogeomorfologia
- corsi d'acqua
- reticolo fluviale
- cigli di scarpete, ripe fluviali
- frane
- piane alluvionali

Andamento planimetrico dei tratturelli
- così come nell'effettivo tracciato
- porzione cartografata negli atlanti del PUTT/P ma non corrispondente all'effettivo tracciato

Dati emergenti dalla elaborazione della documentazione dei "primi adempimenti" del PUTT/P

Serie n. 05 - Legenda segnalazioni archeologiche

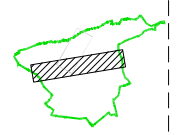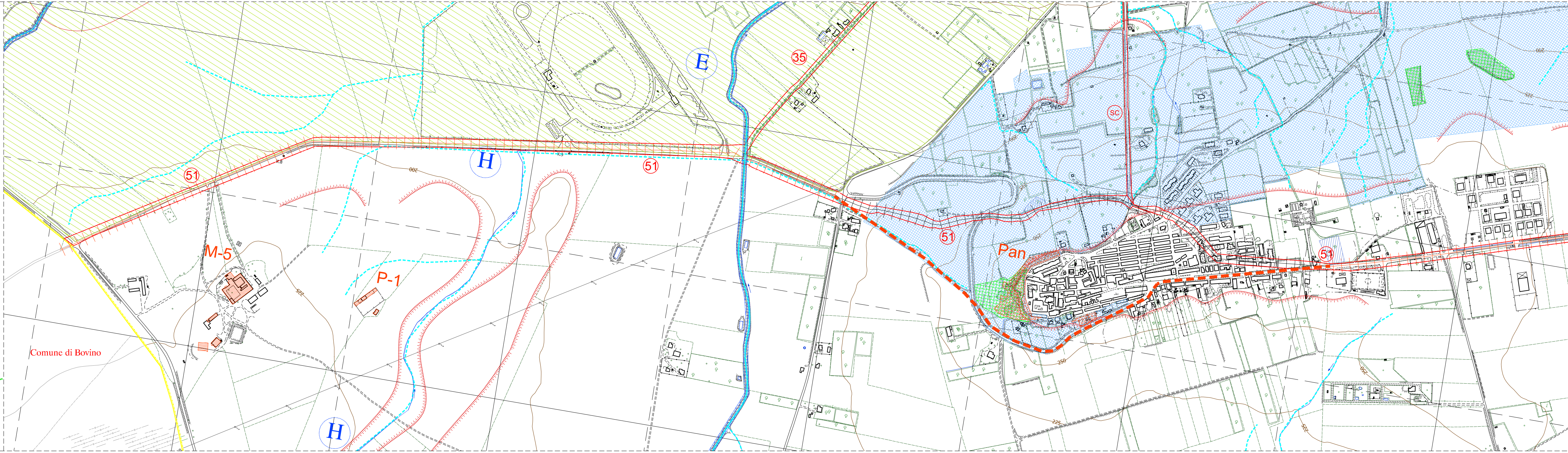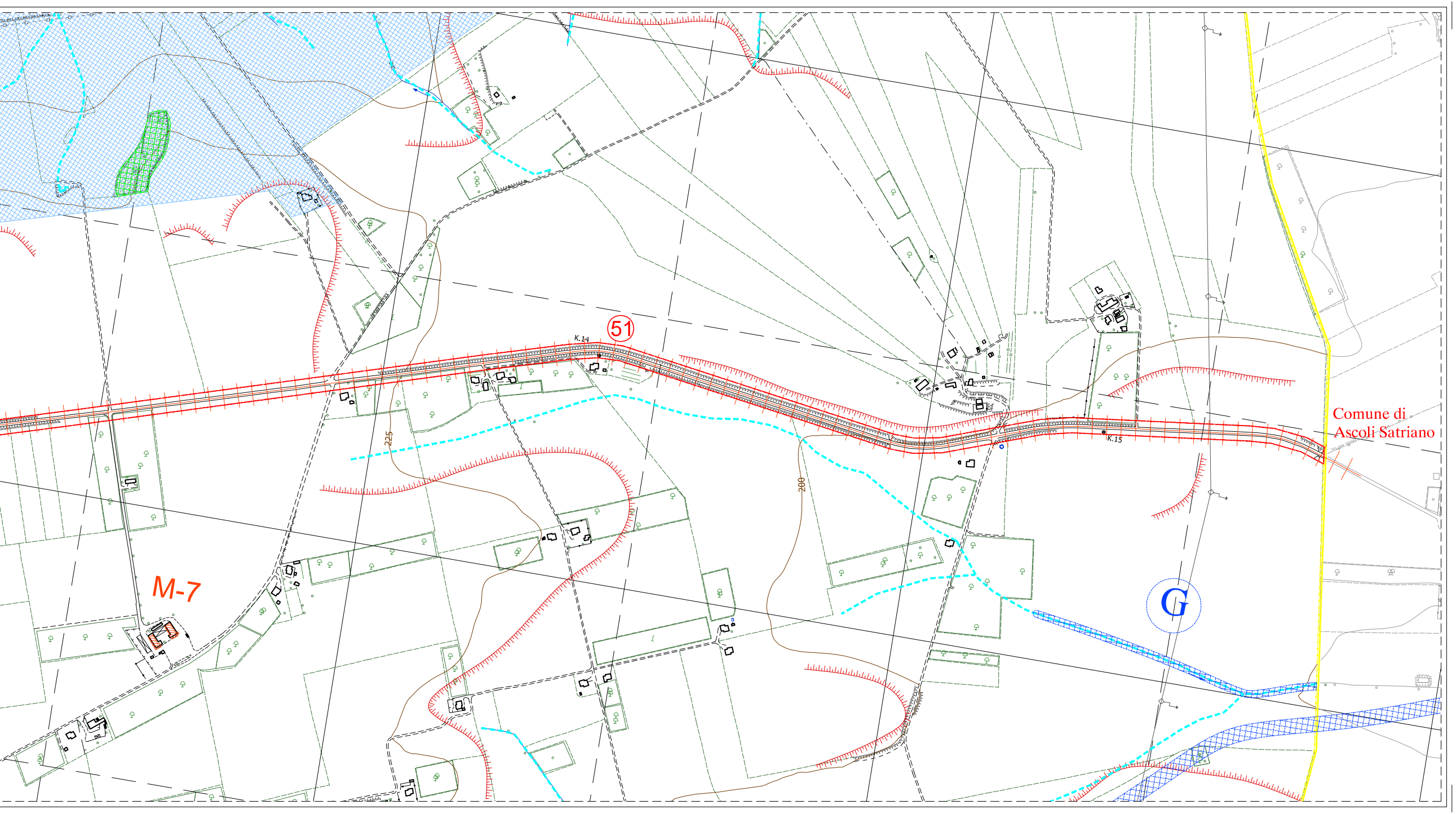	SEGNALAZIONI ARCHEOLOGICHE
A	Sterparo *
B	Sterparo nuovo *
C	Ponte Rotto *
M-5	Masseria la Lamia **
P-1	Posta la Lamia **
P-4	Posta Tamariceto **
	BENI ARCHITETTONICI EXTRA URBANI
M-1	Masseria Fontana Rossata **
M-2	Masseria la Verità **
M-3	Masseria Monte Pidocchio **
M-4	Masseria Ponte Rotto **
M-5	Masseria la Lamia **
M-6	Masseria Pozzo Salito **
M-7	Masseria Cisterna De Meis **
P-2	Posta Contessa **
P-3	Posta Cisternola **
P-5	Masseria Cisterna Col di Ciame (Col di Cianne)**
	*: In atlanti ed elenchi del PUTT **: In relazione tecnica illustrativa del PRG
	BENI ARCHEOLOGICI (TRATTURI)
(51)	Regio Tratturello Ponte di Bovino - Ordona
(35)	Regio Tratturello Castelluccio dei Sauri - Foggia
	PUNTI PANORAMICI
▨	Punti panoramici non cartografati dal PUTT/P ma ritenuti in possesso dei requisiti di cui all'art.3.18 delle NTA del PUTT/P
▤	Area di pertinenza