COMUNE DI CASTELLUCCIO DEI SAURI (FG)

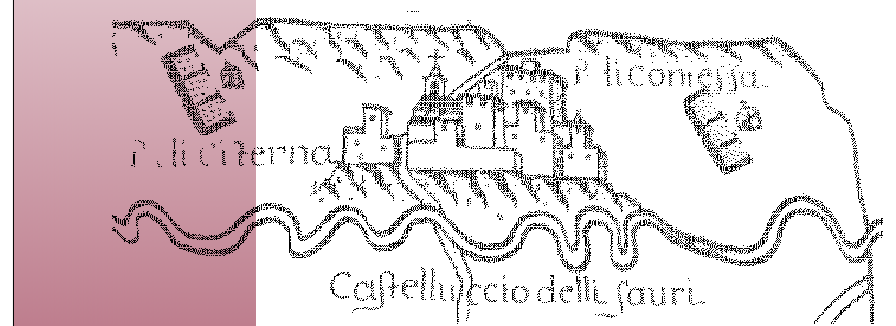
P. li Citerna
P. li Cornetta
Castelluccio delli Sauri

PIANO COMUNALE DEI TRATTURI

Art. 2 L.R. 29 del 23.12.2003

Progettista incaricato:	**Arch. Giambattista del Rosso**
Collaborazione:	**Agr. Breglia Gemma** **Arch. De Giglio Marta** **Arch. Masellis Rosanna Ildegarde** **Geol. Mancini Ignazio** **Geom. De Nittis Giuseppe** **Ing. Altomare Corrado** **Ing. Giordano Alessandra** **Ing. Maggio Alessandro**
Collaborazione e cartografazioni:	**Geom. De Robertis Alessandro** **Geom. De Simine Nicolò**

Aree di piano e regimi di tutela

Su base catastale 1:5.000

Regio Tratturello n° 51

SERIE IX

02 TAVOLA

LUG '07

Aree di piano e regimi di tutela

▦	sede geografica del tratturello - area di pertinenza
▨	fascia di rispetto (ml. 20) - area annessa
🟥	Ricostruzione planimetrica dei tratturelli
(51)	Tratturello N° 51 Ponte di Bovino - Ordona - Cerignola Larghezza normale 27,75 comprendente la S.P. 161
㉟	Tratturello N° 35 Castellucio dei Sauri - Foggia Larghezza normale 18,50 comprendete la S.C. Regio Tratturello Foggia - Castelluccio
SC	Tratto viario a valenza storica (strada comunale Tratturo di Foggia)

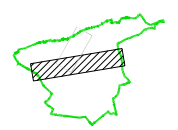

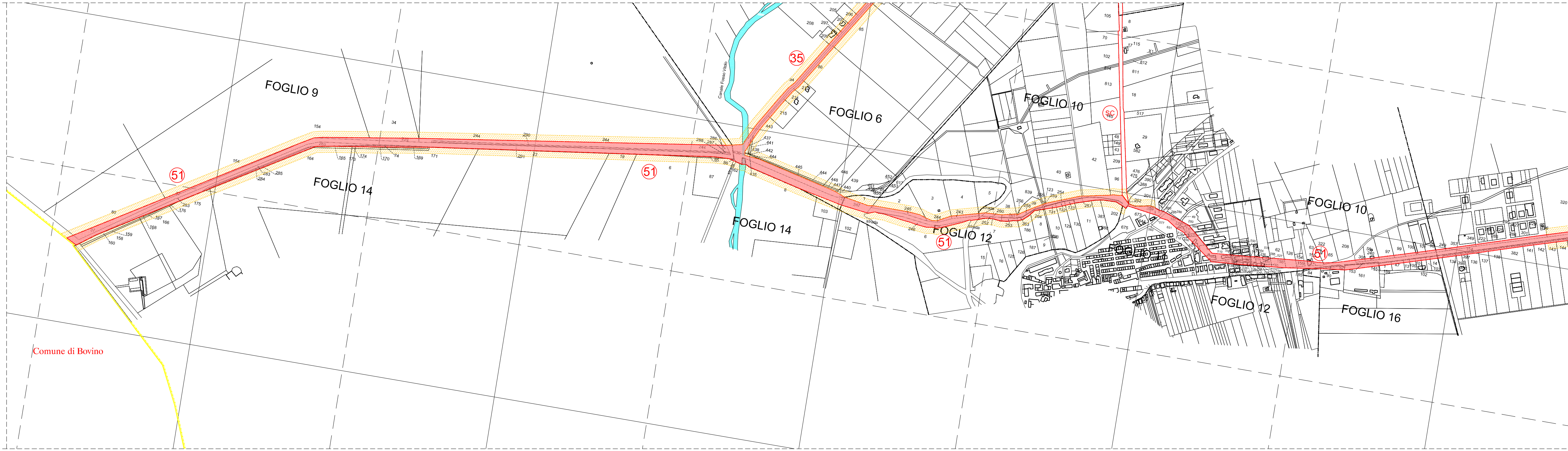
FOGLIO 9
FOGLIO 14
51
Comune di Bovino
Canale Fosso Vitolo
35
FOGLIO 6
FOGLIO 14
FOGLIO 10
SC
FOGLIO 12
51
FOGLIO 10
FOGLIO 12
FOGLIO 16
51

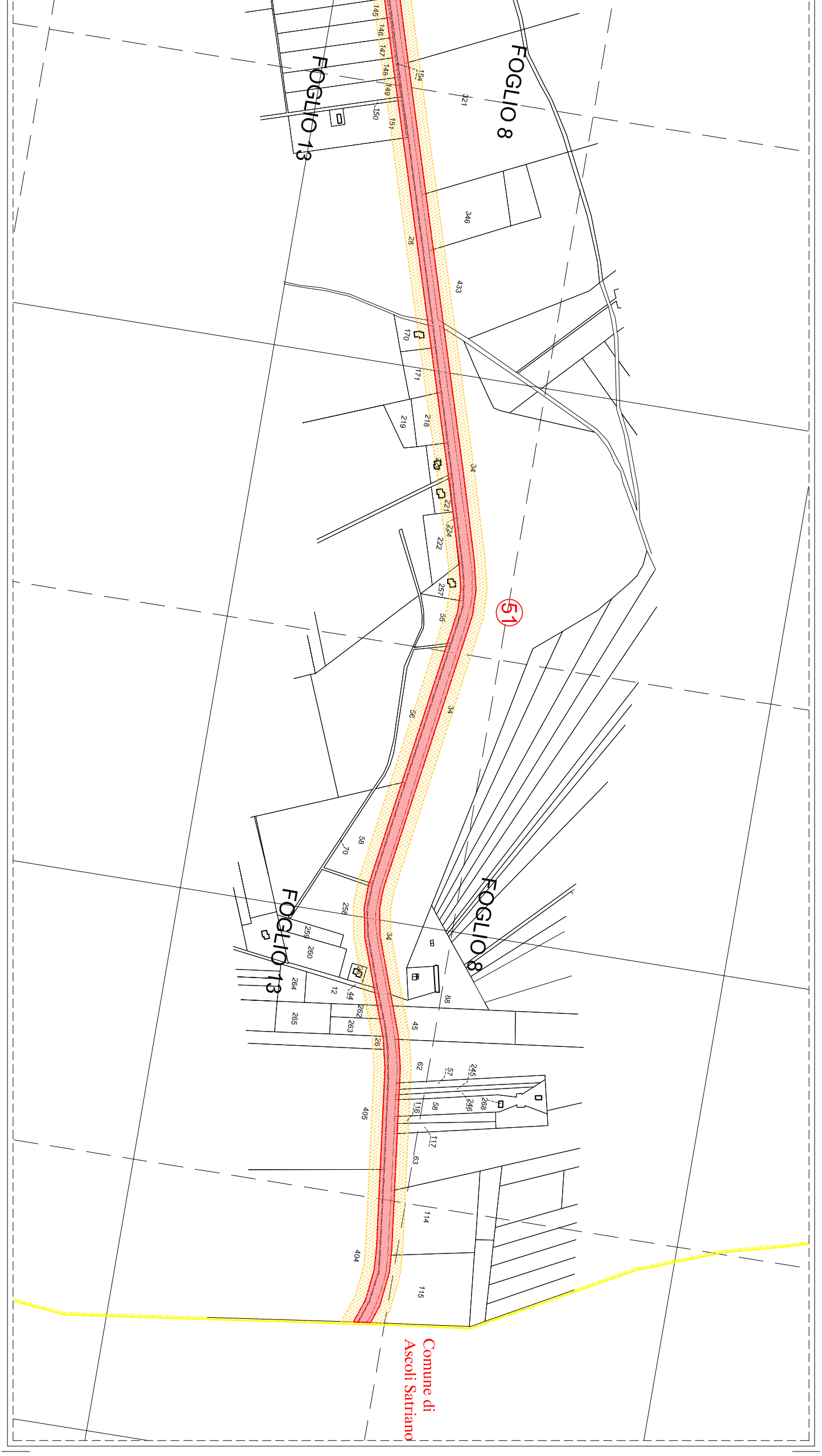
FOGLIO 13
FOGLIO 8
145
146
147
148
149
150
151
154
321
346
28
433
170
171
218
219
34
221
224
222
257
55
(51)
56
58
70
256
259
260
264
12
44
262
263
265
26
45
88
62
57
245
246
269
58
116
117
405
63
114
404
115
FOGLIO 13
FOGLIO 8
Comune di
Ascoli Satriano