COMUNE DI CASTELLUCCIO DEI SAURI (FG)


P. li Coniglia
P. di Cerna
Castelluccio delli Sauri

PIANO COMUNALE DEI TRATTURI

Art. 2 L.R. 29 del 23.12.2003

Progettista incaricato:	**Arch. Giambattista del Rosso**
Collaborazione:	**Agr. Breglia Gemma** **Arch. De Giglio Marta** **Arch. Masellis Rosanna Ildegarde** **Geol. Mancini Ignazio** **Geom. De Nittis Giuseppe** **Ing. Altomare Corrado** **Ing. Giordano Alessandra** **Ing. Maggio Alessandro**
Collaborazione e cartografazioni:	**Geom. De Robertis Alessandro** **Geom. De Simine Nicolò**

Vincolistica rete natura 2000

Attraversamento del S.I.C. IT9110032 1:5.000

Regio tratturello n° 51

SERIE V

02 TAVOLA

LUG '07

S.I.C. IT9110032

"Valle del Cervaro, Bosco dell'Incoronata".

▨	S.I.C. IT9110032
	Ricostruzione planimetrica dei tratturelli
(51)	Tratturello N° 51 Ponte di Bovino - Ordona - Cerignola Larghezza normale 27,75 comprendente la S.P. 161
(35)	Tratturello N° 35 Castellucio dei Sauri - Foggia Larghezza normale 18,50 comprendete la S.C. Regio Tratturello Foggia - Castelluccio
SC	Tratto viario a valenza storica (strada comunale Tratturo di Foggia)

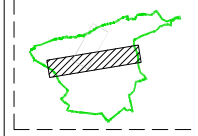

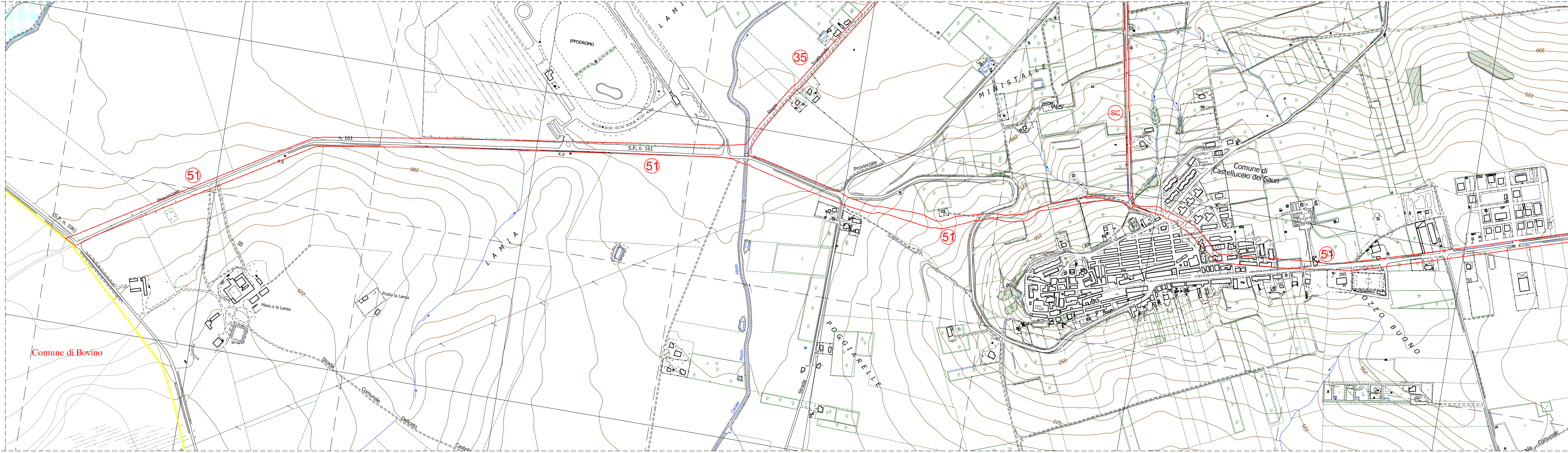
S.P. n. 106
Provinciale
51
n. 161
S.P. n. 161
51
LAMIA
IPPODROMO
LAMI
35
MINISTALE
SC
Provinciale
51
Comune di Castelluccio dei Sauri
51
POZZO BUONO
POGGIARELLE
Strada Comunale
Masseria la Lamia
Posta la Lamia
Comune di Bovino
250
225

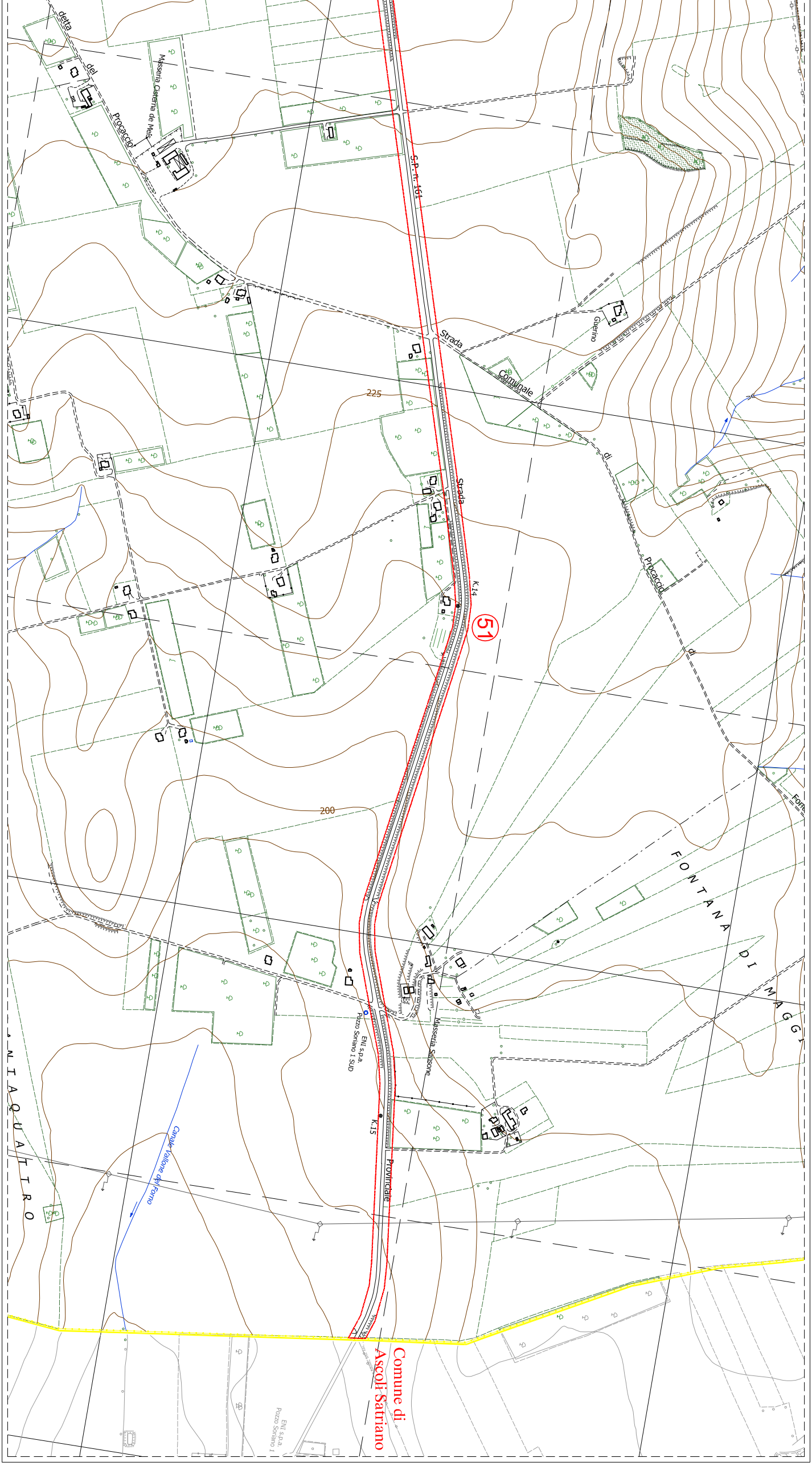
della
del
Procaccio
Masseria Cisterna de Meis
S.P. n. 161
Strada
Comunale
di
Procaccio
Giuerino
225
Strada
K.14
㊿
200
FONTANA DI MAGGI
Fom
NIAQUATTRO
ENI s.p.a.
Pozzo Soriano 1 SUD
Masseria Sansone
K.15
Provinciale
Canale Vallone del Forno
Comune di
Ascoli Satriano
ENI s.p.a.
Pozzo Soriano 1