COMUNE DI CASTELLUCCIO DEI SAURI (FG)

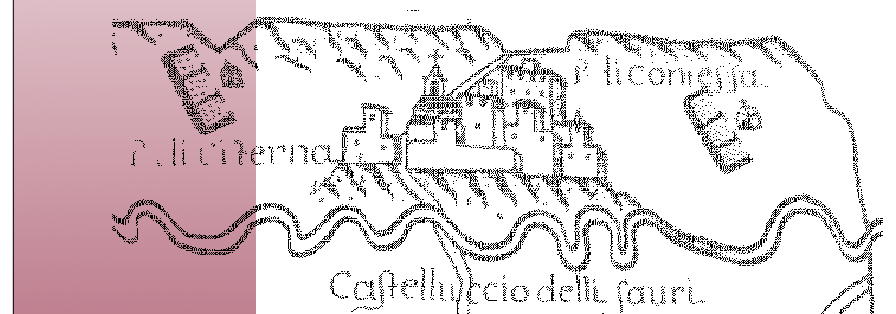
Caſtelluccio delli ſauri

PIANO COMUNALE DEI TRATTURI

Art. 2 L.R. 29 del 23.12.2003

Progettista incaricato: **Arch. Giambattista del Rosso**

Collaborazione:
Agr. Breglia Gemma
Arch. De Giglio Marta
Arch. Masellis Rosanna Ildegarde
Geol. Mancini Ignazio
Geom. De Nittis Giuseppe
Ing. Altomare Corrado
Ing. Giordano Alessandra
Ing. Maggio Alessandro

Collaborazione e cartografazioni:
Geom. De Robertis Alessandro
Geom. De Simine Nicolò

Uso del suolo in aree tratturali

Base catastale 1:5.000

Regio Tratturello n° 51

SERIE VI

TAVOLA 02

LUG '07

Usi del suolo in aree tratturali

🟩	agricolo - seminativi, arborati ecc.
▥	contesto urbano
▦	attività produttiva (imp. di frantumazioni calcari)
▨	alveo torrente Cervaro
▦	area Ippodromo
▦	uso pubblico (strada)
	Ricostruzione planimetrica dei tratturelli
(51)	Tratturello N° 51 Ponte di Bovino - Ordona - Cerignola Larghezza normale 27,75 comprendente la S.P. 161
㉟	Tratturello N° 35 Castellucio dei Sauri - Foggia Larghezza normale 18,50 comprendete la S.C. Regio Tratturello Foggia - Castelluccio
○	Tratto viario a valenza storica (strada comunale Tratturo di Foggia)

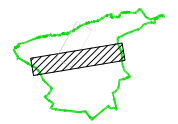

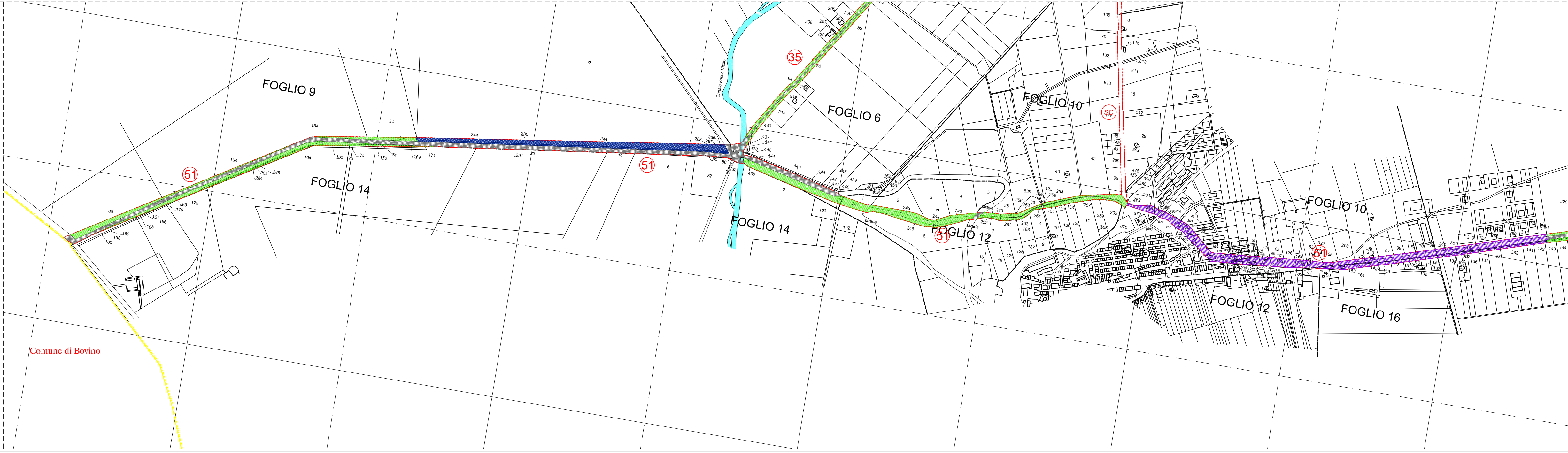
FOGLIO 9
FOGLIO 14
51
Comune di Bovino
Canale Fosso Vitolo
35
FOGLIO 6
FOGLIO 14
FOGLIO 12
FOGLIO 10
FOGLIO 10
FOGLIO 12
FOGLIO 16

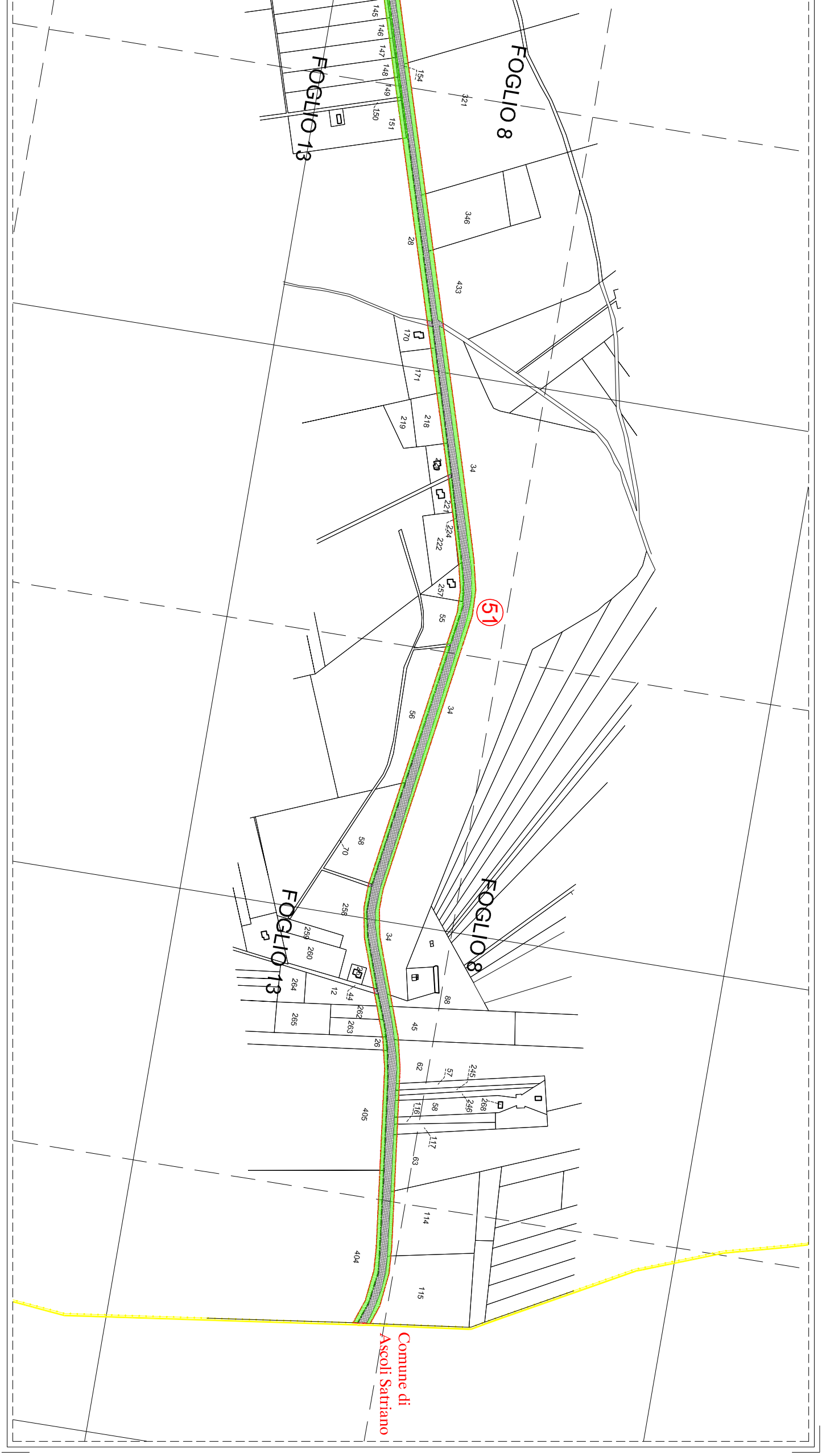
FOGLIO 13
FOGLIO 8
145
146
147
148
149
150
151
154
321
346
28
433
170
171
218
219
34
221
224
222
257
55
(51)
34
56
58
70
258
FOGLIO 13
FOGLIO 8
259
260
34
264
12
44
262
263
265
88
45
26
62
57
245
58
246
268
116
405
117
63
114
404
115
Comune di
Ascoli Satriano