Comune di Castelluccio dei Sauri (FG)

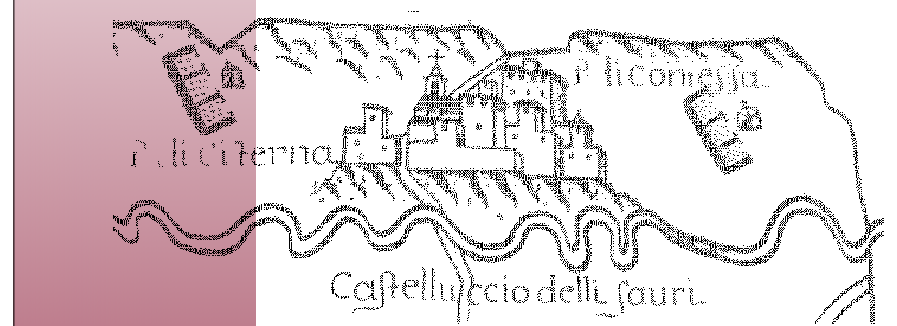
P. li Citerna
P. licornessa
Castelluccio delli Sauri

Piano Comunale dei Tratturi

Art. 2 L.R. 29 del 23.12.2003

Progettista incaricato: **Arch. Giambattista del Rosso**

Collaborazione:
Agr. Breglia Gemma
Arch. De Giglio Marta
Arch. Masellis Rosanna Ildegarde
Geol. Mancini Ignazio
Geom. De Nittis Giuseppe
Ing. Altomare Corrado
Ing. Giordano Alessandra
Ing. Maggio Alessandro

Collaborazione e cartografazioni:
Geom. De Robertis Alessandro
Geom. De Simine Nicolò

SERIE VII

Aree demaniali

Su base catastale 1:5.000

02 TAVOLA

Regio Tratturello n° 51

LUG '07

Proprietà demaniali

🟩	aree alienate
▥	aree demaniali
	Ricostruzione planimetrica dei tratturelli
(51)	Tratturello N° 51 Ponte di Bovino - Ordona - Cerignola Larghezza normale 27,75 comprendente la S.P. 161
㉟	Tratturello N° 35 Castellucio dei Sauri - Foggia Larghezza normale 18,50 comprendete la S.C. Regio Tratturello Foggia - Castelluccio
SC	Tratto viario a valenza storica (strada comunale Tratturo di Foggia)

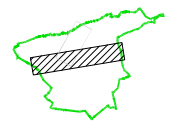

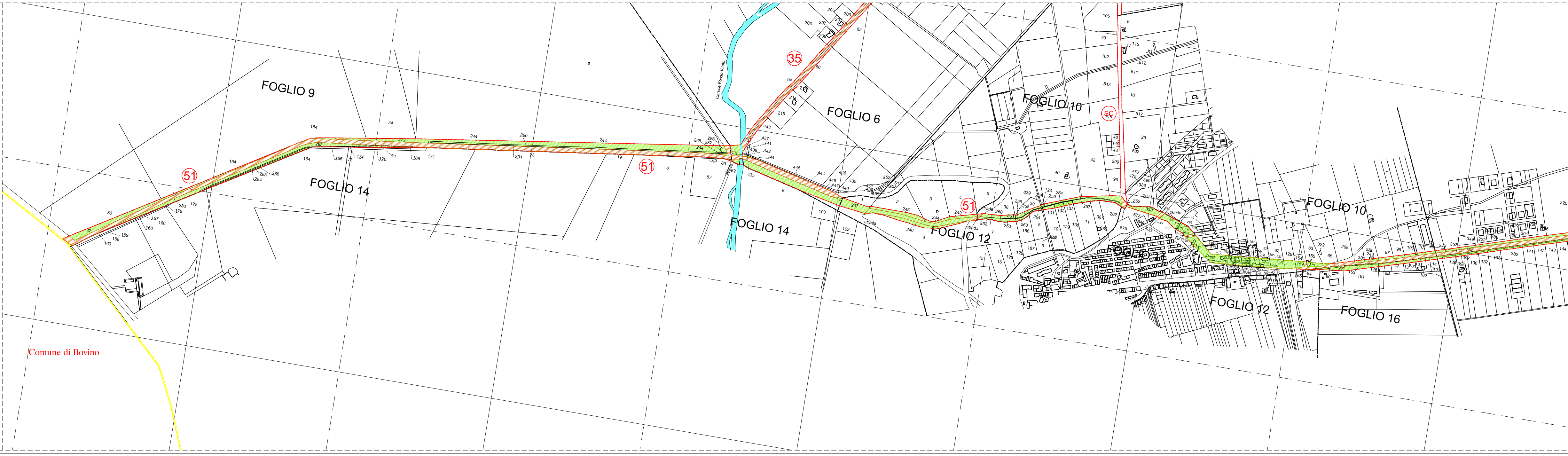
Comune di Bovino
FOGLIO 9
FOGLIO 14
51
51
Canale Fosso Vitolo
35
FOGLIO 6
FOGLIO 14
FOGLIO 12
51
FOGLIO 10
SC
FOGLIO 10
FOGLIO 12
FOGLIO 16

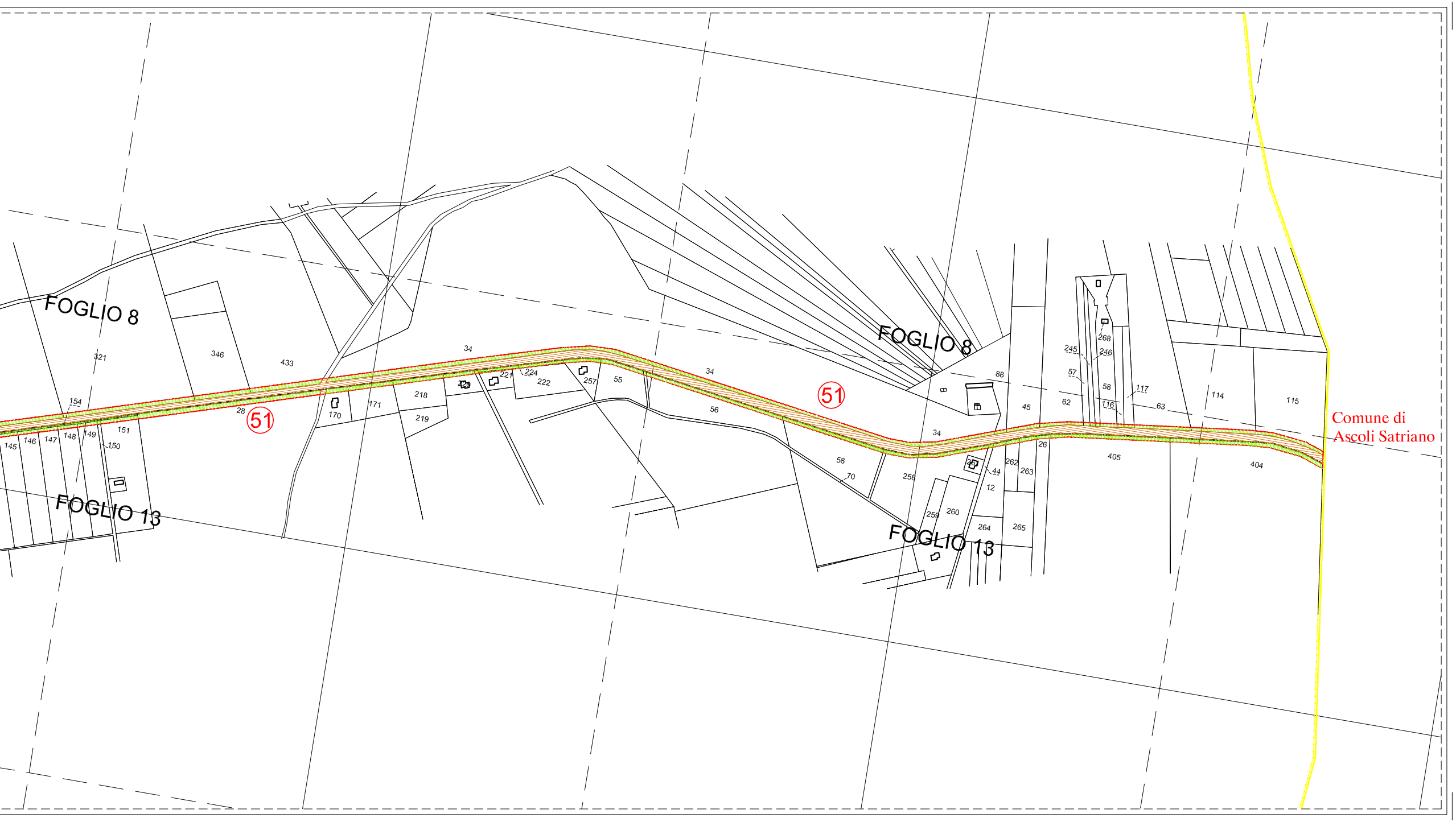
FOGLIO 8
FOGLIO 13
FOGLIO 8
FOGLIO 13
(51)
(51)
145
146
147
148
149
150
151
154
321
28
346
433
170
171
218
219
34
221
224
222
257
55
56
34
58
70
258
259
260
264
265
12
44
262
263
26
34
88
45
62
57
245
246
268
58
116
117
63
405
404
114
115
Comune di
Ascoli Satriano