Comune di Castelluccio dei Sauri (FG)

P. di Cierna
P. Riconessa
Castelluccio delli sauri

Piano Comunale dei Tratturi

Art. 2 L.R. 29 del 23.12.2003

Progettista incaricato: **Arch. Giambattista del Rosso**

Collaborazione:
Agr. Breglia Gemma
Arch. De Giglio Marta
Arch. Masellis Rosanna Ildegarde
Geol. Mancini Ignazio
Geom. De Nittis Giuseppe
Ing. Altomare Corrado
Ing. Giordano Alessandra
Ing. Maggio Alessandro

Collaborazione e cartografazioni:
Geom. De Robertis Alessandro
Geom. De Simine Nicolò

Strumentazione urbanistica

Su base aerfotogrammetrica 1:5.000

Regio Tratturello n° 51

SERIE VIII

02 TAVOLA

LUG '07

"ZONIZZAZIONE URBANA"

Tav. di PRG n° 6 - ter - a - n° prog.: 25

Zonizzazione contenente le prescrizioni e modifiche a seguito della avvenuta approvazione del PRG con deliberadella Giunta Regionale n° 1601 del 05.11.2001

Legenda

—•—•—	A	zona nucleo storico
▤	B.1	zona totalmente o parzialmente edificata ecc.
▥	B.2	zona totalmente o parzialmente edificata con alterazioni di sconscendimento
▦	C.1	zona di espansione edilizia corrente
▧	C.2	zona di espansione edilizia di completamento
▤	D.1	zona produttiva urbana di piano operante
▥	D.2	zona produttiva urbana di nuovo impianto
☒	D.3	produttiva extraurbana di nuovo impianto
☐	E.1	zona verde agricolo corrente
○	E.2	zona verde agricolo misto speciale ecc.
▦	E.3	zona verde agricolo speciale per percorsi tratturali
▨	E.4	zona verde agricolo speciale di protezione
▽	E.5	zona verde agricolo speciale di futura riserva urbana
✝	F.1	zona nucleo area cimitero
★	F.2	zona servizi
▧	F.3	zona ippodromo
░	V.r	zona verde di rispetto
🟩	V.s	zona verde attrezzato sportivo
▲	V.p	zona verde attrezzato parco - verde pubblico
▦	167	zona 167 (attuale piano di edilizia economica e popolare)

▭	Ricostruzione planimetrica dei tratturelli
(51)	Tratturello N° 51 Ponte di Bovino - Ordona - Cerignola Larghezza normale 27,75 comprendente la S.P. 161
㉟	Tratturello N° 35 Castellucio dei Sauri - Foggia Larghezza normale 18,50 comprendete la S.C. Regio Tratturello Foggia - Castelluccio
SC	Tratto viario a valenza storica (strada comunale Tratturo di Foggia)

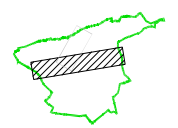

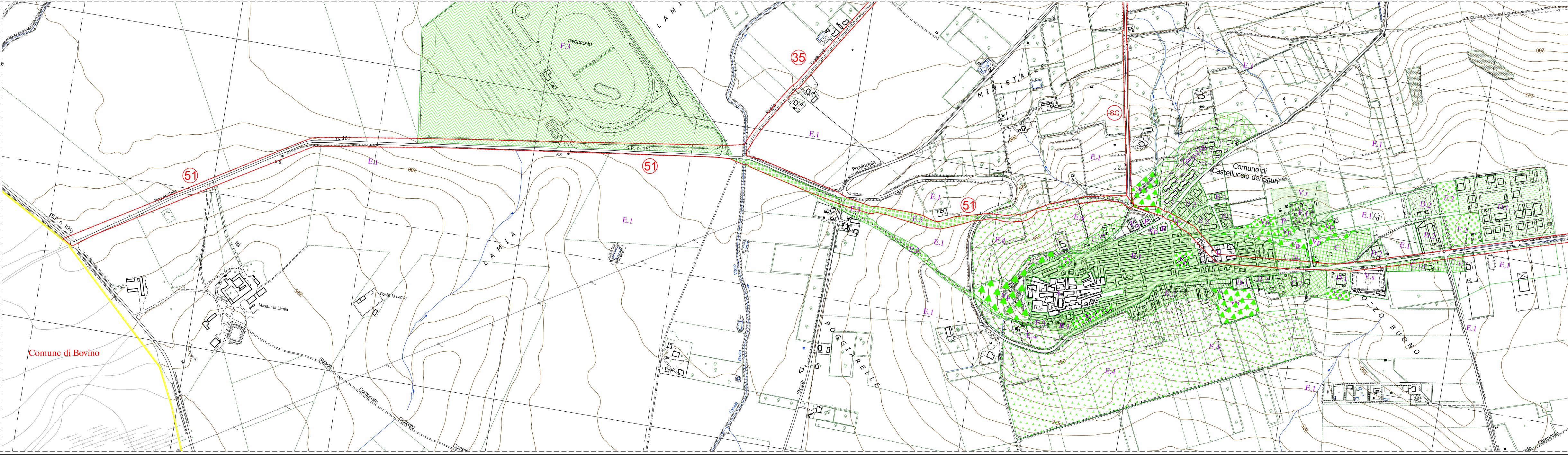
Comune di Bovino
Comune di Castelluccio dei Sauri
LAMIA
MINISTALE
POGGIARELLE
POZZO BUONO
Ippodromo
Masseria la Lamia
Posta la Lamia
S.P. n. 161
S.P. n. 160
Provinciale
Strada Comunale
51
35
SC
E.1
E.3
E.4
E.5
F.3
D.3
V.r
V.p
250
275
300

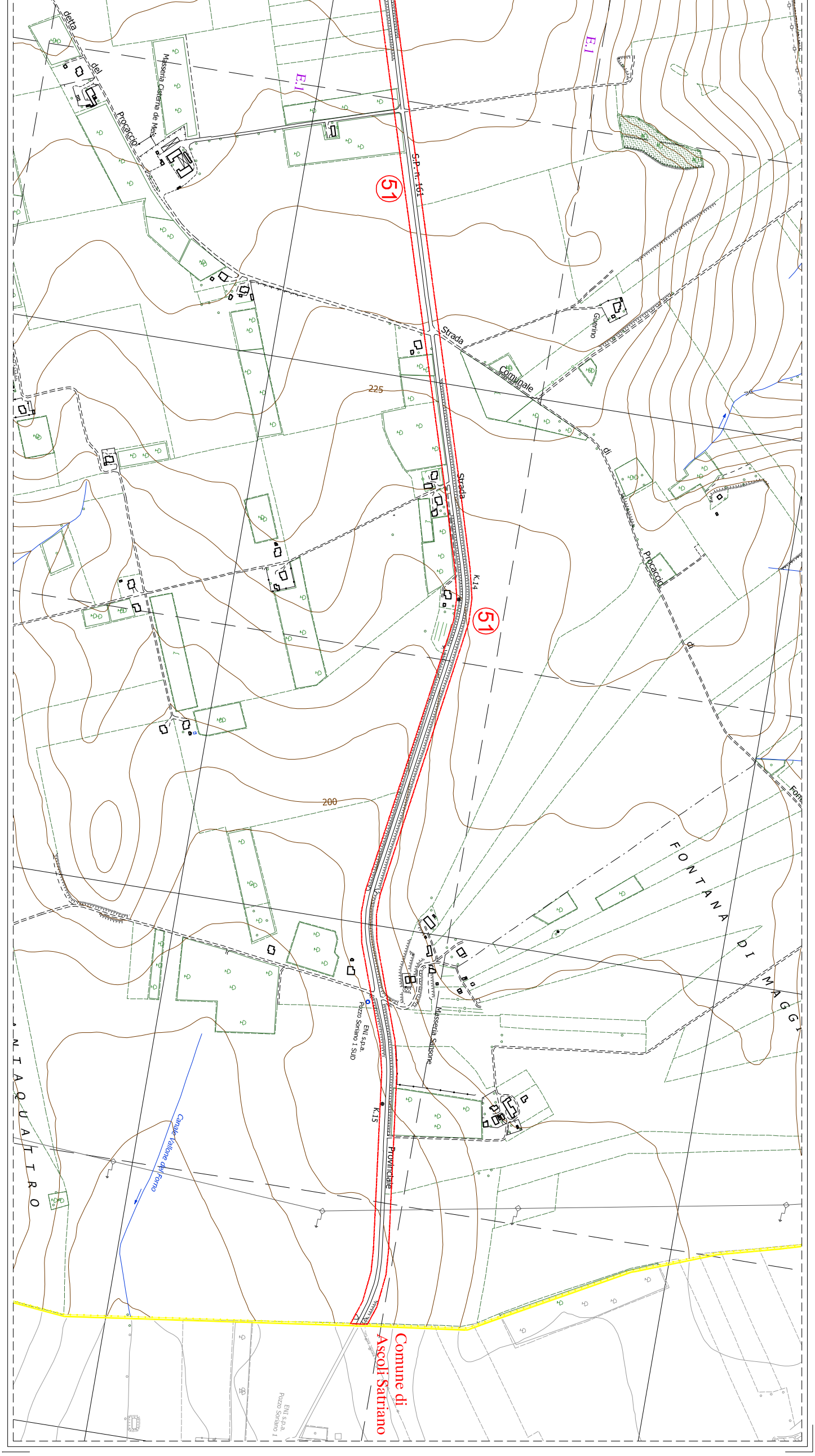
delta
del
Procaccio
Masseria Cisterna de Meis
E.I
E.I
S.P. n. 161
(51)
Strada
Comunale
di
Guerino
225
Strada
K.14
(51)
Procaccio
di
200
FONTANA DI MAGGI
Fon
Masseria Sansone
ENI s.p.a.
Pozzo Soriano 1 SUD
K.15
Provinciale
NIAQUATTRO
Canale Vallone del Forno
Comune di
Ascoli Satriano
ENI s.p.a.
Pozzo Soriano 1