Comune di Castelluccio dei Sauri (FG)

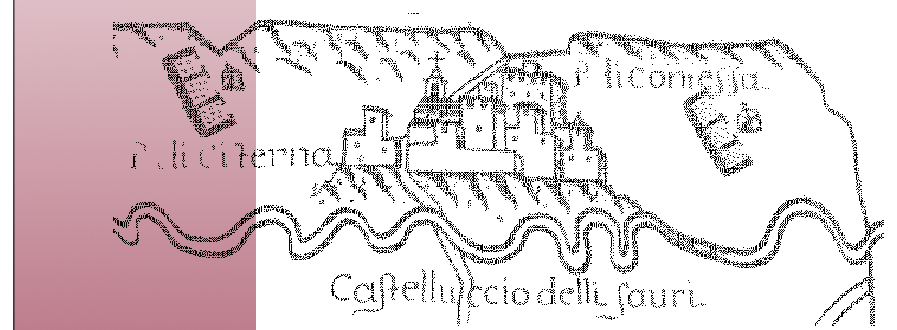

PIANO COMUNALE DEI TRATTURI

Art. 2 L.R. 29 del 23.12.2003

Progettista incaricato: **Arch. Giambattista del Rosso**

Collaborazione:
Agr. Breglia Gemma
Arch. De Giglio Marta
Arch. Masellis Rosanna Ildegarde
Geol. Mancini Ignazio
Geom. De Nittis Giuseppe
Ing. Altomare Corrado
Ing. Giordano Alessandra
Ing. Maggio Alessandro

Collaborazione e cartografazioni:
Geom. De Robertis Alessandro
Geom. De Simine Nicolò

Aree armentizie

Su base aerfotogrammetrica 1:5.000

Regio Tratturello n° 51

SERIE X

TAVOLA 02

LUG '07

Aree armentizie

Classificazione dei tronchi tratturali

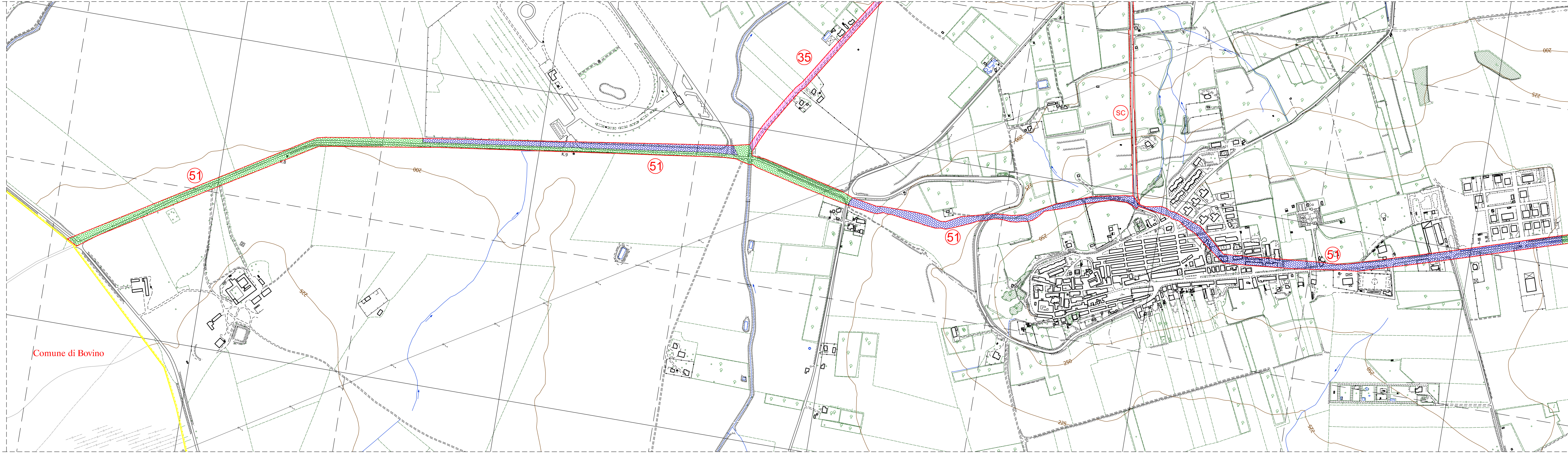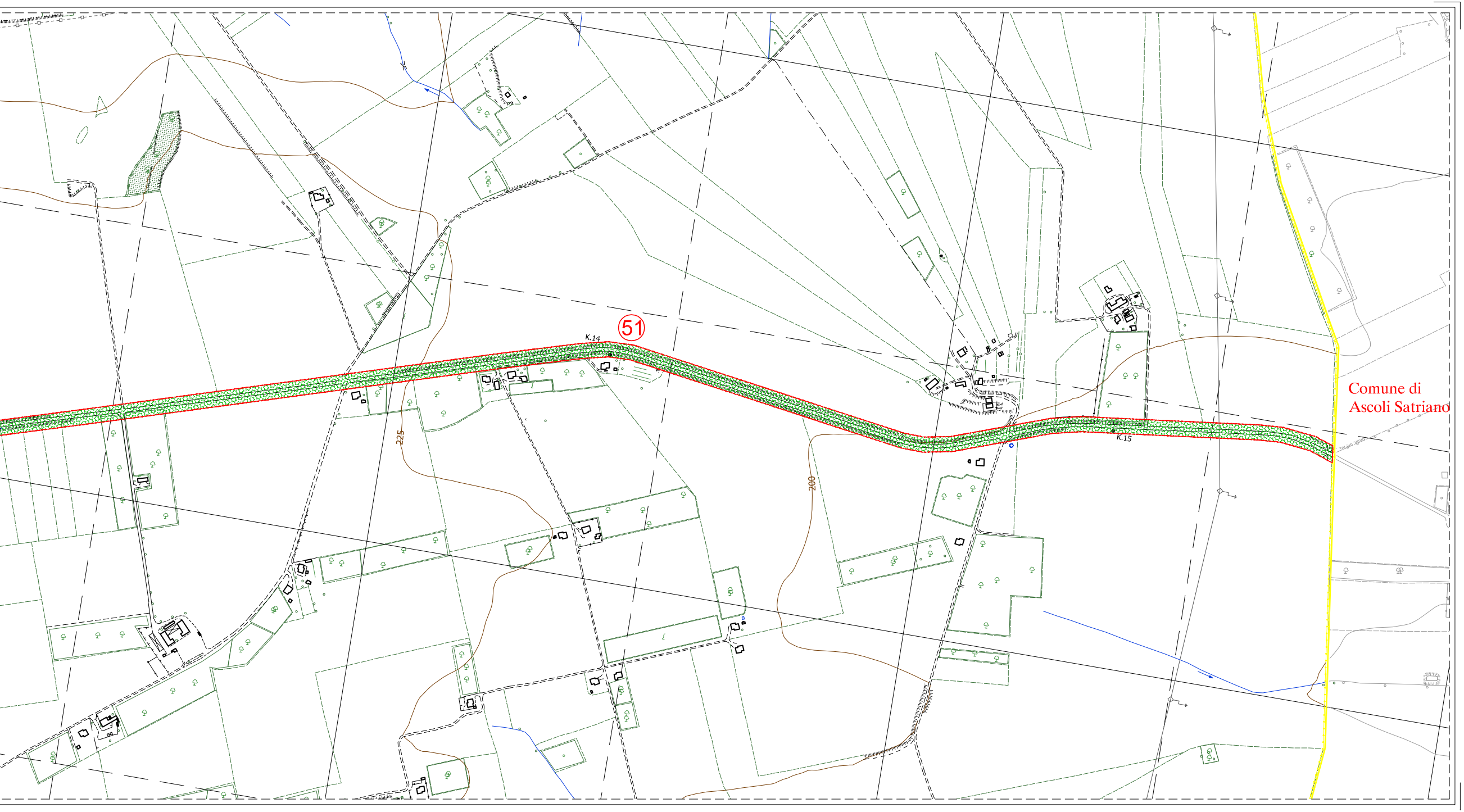▨	Tronchi armentizi che conservano l'originaria consistenza o che possono essere a alla stessa reintegrati, nonchè la loro destinazione in ordine alle possibili fruizioni turistiche - culturali.
🟩	Aree in tronchi armentizi idonei a soddisfare riconosciute esigenze di carattere pubblico, con particolare riguardo a quella di strada ordinaria.
🟦	Aree in tronchi armentizi che hanno subito permanenti alterazioni, anche di natura edilizia.
⟋	Ricostruzione planimetrica dei tratturelli
(51)	Tratturello N° 51 Ponte di Bovino - Ordona - Cerignola Larghezza normale 27,75 comprendente la S.P. 161
(35)	Tratturello N° 35 Castellucio dei Sauri - Foggia Larghezza normale 18,50 comprendete la S.C. Regio Tratturello Foggia - Castelluccio
(SC)	Tratto viario a valenza storica (strada comunale Tratturo di Foggia)